



T.C. CUMHURBAŐKANLIĐI

Ek-1

Karar Sayısı: 8588

Ekli "2024 Yılı K ylerin Altyapısının Desteklenmesi Projesi  deneĐinin İller ve İl eler Bazında DaĐılımına, Kullanılmasına, İzlenmesine ve Denetimine İliŐkin Usul ve Esaslar Hakkında Karar"ın y rt rl Đe konulmasına, 7489 sayılı 2024 Yılı Merkezi Y netim B t e Kanununun 10 uncu maddesi gereĐince karar verilmiŐtir.

31 Mayıs 2024



Recep Tayyip ERDOĐAN
Cumhurbaşkanı

**2024 YILI KÖYLERİN ALTYAPISININ DESTEKLENMESİ PROJESİ
ÖDENEĞİNİN İLLER VE İLÇELER BAZINDA DAĞILIMINA,
KULLANDIRILMASINA, İZLENMESİNE VE DENETİMİNE İLİŞKİN USUL VE
ESASLAR HAKKINDA KARAR**

**BİRİNCİ BÖLÜM
Başlangıç Hükümleri**

Amaç

MADDE 1- (1) Bu Kararın amacı; susuz veya suyu yetersiz köy ve bağhlarının sağlıklı ve yeterli içme suyuna kavuşturulması, grup köy yolları öncelikli olmak üzere köy yollarının kalite ve standartlarının yükseltilmesi, küçük ölçekli sulama altyapısının geliştirilmesi ile köy atık su altyapısının iyileştirilmesi için uygulanmakta olan Köylerin Altyapısının Desteklenmesi (KÖYDES) Projesine ait ödeneğin iller ve ilçeler bazında dağılımına, kullandırılmasına, izlenmesine ve denetimine ilişkin usul ve esasların düzenlenmesidir.

Kapsam

MADDE 2- (1) Bu Karar kapsamında il özel idaresi (İÖİ) bulunan illerde, köy muhtarlıklarının ve bunların bağlı yerleşimlerinin;

- a) Susuz üniteler başta olmak üzere içme suyu projeleri,
- b) Trafik yoğunluğu ve hizmet ettiği nüfusu fazla olan grup köy yolları öncelikli olmak üzere köy yollarının kalite ve standartlarının yükseltilmesine yönelik yol projeleri,
- c) Küçük ölçekli sulama projeleri,
- ç) Atık su projeleri,
- d) Yukarıda belirtilen yatırımlarla ilişkili bakım ve onarım projeleri, desteklenir.

(2) Arazi toplulaştırma işleri bu Karar kapsamı dışındadır.

Dayanak

MADDE 3- (1) Bu Karar, 25/12/2023 tarihli ve 7489 sayılı 2024 Yılı Merkezi Yönetim Bütçe Kanununun 10 uncu maddesi ile 15/1/2024 tarihli ve 8082 sayılı Cumhurbaşkanı Kararıyla yürürlüğe konulan 2024 Yılı Yatırım Programı hükümlerine dayanılarak hazırlanmıştır.

Tanımlar

MADDE 4- (1) Bu Kararın uygulanmasında aşağıdaki tanımlar esas alınır.

- a) Araç kiralama: Etüt proje, teknik kontrollük ve müşavirlik hizmetlerinin saha çalışmalarının yürütülmesi amacıyla ihtiyaç duyulan ulaşım hizmetlerinin araç kiralama suretiyle temini.
- b) Asfalt yol: Sathi kaplama veya bitümlü sıcak karışım (BSK) olan üst yapı kaplamalı yol türü.
- c) Atık su arıtma tesisi: Atık su içerisinde kirliliğe neden olan yabancı maddelerin fiziksel, kimyasal, biyolojik ve gelişmiş metotlarla atık sudan uzaklaştırıldığı ve çevreye deşarj edilmeden önce atık suyun çevresel standartları karşılamak için uygun hale getirildiği tesis.
- ç) Bakanlık: Çevre, Şehircilik ve İklim Değişikliği Bakanlığı.
- d) Bakım: Altyapı tesisinin hizmet sürekliliğini sağlamak için yapılan çalışmalar.
- e) Beton yol: Çimento, agrega ve su ile kimyasal veya mineral katkı maddelerinin homojen olarak karıştırılmasından oluşan ve zamanla katılaşıp sertleşerek mukavemet kazanan üst yapı kaplama türü.
- f) Bileşen: 2 nci maddenin birinci fıkrası kapsamındaki yatırım konuları.



g) Binder: Temel tabakası üzerine gelen bitümlü sıcak karışım tabakası.
 ğ) Birinci derece öncelikli köy yolu: Köyün veya bağlısının; il, ilçe ve belde belediyeleri ile devlet, il ve grup köy yoluna en uygun güzergâhla ulaşımını sağlayan yol.

Buna göre aşağıdaki yollar birinci derece öncelikli köy yolu kapsamına girer.

1) Grup köy yolu.

2) Münferit köy yolu olup;

i) Köy veya bağlısını il, ilçe ve belde belediyelerine bağlayan yol,

ii) Köy veya bağlısını grup köy yoluna, il ve devlet yoluna bağlayan yol,

iii) Bağlısını, köy merkezine bağlayan yol.

3) Köy içi yol.

h) Bitümlü sıcak karışım (BSK): Asfalt üretim plantinde yaklaşık 150-160 dereceye kadar ısıtılarak kurutulmuş agrega ile aynı derecede ısıtılmış bitümün uygun olarak karıştırılmasıyla elde edilen asfalt tabaka cinsi.

i) Bölge planı: Düzey 2 istatistikî bölge birimleri bazındaki planı.

i) Coğrafi Bilgi Sistemi (CBS): Köy altyapısı kapsamında konumsal olan/olmayan verilerin toplanması, coğrafyayla ilişkilendirilmesi, saklanması, düzenlenmesi ile kararların doğru ve hızlı verilebilmesi için gerekli veri analizlerinin yapılabildiği yöntem bütünü.

j) Doğrudan alıcı ortama deşarj: Atık suların herhangi bir arıtma işlemi yapılmadan ya da foseptikte toplanmadan doğrudan nehir, ırmak, kuru dere yatağı ve arazi gibi alıcı ortamlara bırakılması.

k) Etüt-proje: Etüt, bileşenler kapsamındaki projelere altlık olmak üzere, gerekli arazi ve zemin araştırmaları yapılmadan, bilgilerin ilgili mevcut haritalardan alındığı ve sonucunda yerindelik ve maliyetinin belirlendiği, idaresince onaylanmış raporu; proje ise etüdüne göre mümkün olan arazi ve zemin ölçümleri yapılmış, yapı unsurlarının ölçülendirilip boyutlandırıldığı teknik özelliklerinin belirtildiği, idarece tasdik edilmiş metraj ve kesin maliyeti de içeren raporu ifade eder.

l) Foseptik tesisi: Kanalizasyon tesisi ile uzaklaştırılan atık suların, insan sağlığına zarar vermeyecek şekilde biriktirildiği depo.

m) Gölet: Yağışlı mevsimlerde akışa geçen suları yağış olmayan dönemlerde değerlendirmek üzere; içme ve kullanma suyu, arazi sulaması veya hayvan içme suyu temini amacıyla topoğrafyanın uygun yerlerinde depolamak için yapılan küçük barajlar.

n) Grup köy yolu: Aynı güzergâh üzerinde bulunan iki ve daha fazla sayıda köy ile bağlılarını; il, ilçe ve belde belediyeleri ile devlet ve il yollarına bağlayan yollar.

o) Ham yol: Başlangıç ve bitim noktaları tanımlanmış, yol ağına alınarak kontrol kesim numarası verilmiş, ancak üzerinde hiçbir çalışma yapılmamış tarla halindeki yol.

ö) İçme suyu: Teknik metotlarla yer altı ve yer üstü sularından elde edilen, fiziksel, kimyasal ve mikrobiyolojik özellikleri yönünden İnsani Tüketim Amaçlı Sular Hakkında Yönetmelikte Ek-1 (a), (b), (c) ve (d)'de belirlenen kalite standartlarını sağlayan sular.

p) İçme suyu arıtma: Fiziksel, konvansiyonel ve gelişmiş arıtmalar.

Buna göre;

1) Fiziksel arıtma; ızgaralar, elekler, kum tutucular, yüzer madde tutucular, dengeleme, çökeltim ve flotasyon (yüzdürme) havuzları gibi fiziksel arıtma ünitelerinden oluşan,

2) Konvansiyonel arıtma; fiziksel ve kimyasal arıtmanın bir arada kullanıldığı,

3) Gelişmiş arıtma; fiziksel, kimyasal veya biyolojik arıtma yöntemleriyle yeterli düzeyde arıtılmayan ya da arıtımı mümkün olmayan kirletici maddelerin giderilmesinde kullanılan,

arıtma sistemlerini ifade eder.

r) İkinci derece öncelikli köy yolu: Köy veya bağlılarını; birinci derece öncelikli ana ulaşım yolu dışında, birden fazla bağlantı yolu ile bağlısına, köye, grup köy yoluna; devlet ve il yoluna bağlayan yol.



Buna göre aşağıdaki yollar ikinci derece öncelikli köy yolu kapsamına girer.

1) Grup köy yolu dışında kalan, köyü başka bir köye alternatif yol ile bağlayan yol.

2) Farklı köylerin bağlularını birbirine bağlayan yol.

3) Bağlısını, köye (birinci derece öncelikli yol dışında) birden fazla yol ile bağlayan yol.

4) Köyün, farklı güzergâhtaki bağlularını birbirine bağlayan yol.

s) İkinci kat asfalt: Daha önce yapılmış mevcut asfalt yol üzerine bir kat ilave asfalt kaplanması.

ş) İLBANK: İller Bankası Anonim Şirketi.

t) İl KÖYDES Koordinasyon Birimi: 7 nci maddenin birinci fıkrasında belirtilen ve vali tarafından il genelinde KÖYDES Projesine ait işlerin genel koordinasyonu, izleme ve değerlendirmesi için görevlendirilen birim.

u) İl KÖYDES Programı (Program): İl KÖYDES ödeneği ile finanse edilecek projeleri içeren ve Komisyon kararıyla belirlenip Bakanlığa gönderilen Program.

ü) İl Tahsisat Komisyonu (Komisyon): 8 inci maddenin birinci fıkrasında belirtilen üyelerden oluşan ve il ödeneğinin projeler ve uygulayıcı birimler bazında dağılımına karar veren Komisyon.

v) İzleme ve Değerlendirme Kurulu (Kurul): 19 uncu maddenin birinci fıkrasında belirtilen kurumların genel müdür düzeyindeki temsilcilerinden oluşan Kurul.

y) Kanalizasyon tesisi: Kirli ve atık suları insan sağlığına zarar vermeyecek şekilde uzaklaştırmaya yarayan kapalı tahliye sistemi.

z) Köy içi yol: Köyün giriş ve çıkışını sağlayan ana ulaşım yolunun uzantısı niteliğinde yollar ile köyün evlerinden köyün meydanı, konağı, sağlık ocağı, okulu ve camisi gibi ortak kullanım alanlarına ulaşımı sağlayan mevcutta en çok kullanılan yol.

aa) Köy yolu: Devlet ve il yolları ağı dışında kalan köyü; köye ve bağlularına, il, ilçe ve belde belediyeleri ile devlet ve il yollarına bağlayan yollar.

bb) Modern sulama tesisi: Modern ya da basınçlı sulama teknikleri yağmurlama ve damlama sulama tekniklerini içerir. Yağmurlama sulama, sulama suyunun araziye yağmurlama başlıkları kullanılarak orta ve yüksek basınçla verilmesini sağlayan sulama yöntemidir. Damlama sulama ise sulama suyunun araziye damla sulama boruları ve damlatıcı başlıkları ile bitki kök bölgesine düşük basınçla verilmesi yöntemidir.

cc) Müşavirlik hizmetleri: Köylere hizmet götürme birliklerinde (KHGB) projelerle ilgili sürveyanlık hizmetleri, muhasebe, izleme ve raporlama işleri ile diğer iş ve işlemlerin yürütülmesi için ihtiyaç duyulan hizmet alımı.

çç) Onarım: Altyapı tesisinin sağlıklı olarak işletilmesini engelleyen ve bakım hizmetleri ile giderilemeyen arıza ve noksanlıkları gidermeye yönelik yenileme ve geliştirme çalışmaları.

dd) Otokorkuluk: Köy yollarında trafiğin düzenli seyrini sağlamak amacı ile gerekli olduğu durumlarda yolun tamamına yada belirli kesimlerine konan ayırıcı ve koruyucu malzemeler.

ee) Ödenek takip cetveli: Uygulayıcı birimlere tahsis edilen ödeneklerin Program onaylandıktan sonra harcama durumlarının (gönderilen ödenek, tahakkuka bağlanan ödenek, kalan ödenek vb. ayrımında) aylık olarak Bakanlıkça izlenmesine imkân veren cetvel.

ff) Parke yol: Yolun en üst tabakasını oluşturan ve yüksek cvsafı beton ile üretilen, yüksek dayanıklılığa sahip, su emme oranı düşük, vibrasyon ve pres uygulaması ile belli ebatlarda elde edilen beton blok taşlar veya tarihi dokuya uygun doğal taş ile imal edilen yerel malzemeden oluşan yüzey kaplaması.

gg) Proje: Bileşenlerle ilgili olup Program kapsamına alınmış işler.

ğğ) Pür emanet: Uygulayıcı birimlerin projeler için ihtiyaç duyulan malzemeyi temin ettikten sonra, kendi bünyesindeki teknik altyapı ve işgücü marifetiyle yapım işlerini gerçekleştirmesi.

hh) Sanat yapıları: İstinat duvarı, köprü, tünel, menfez ve benzeri yapılar.



n) Sathi kaplama asfalt yol: Yapımı tamamlanarak asfalt kaplamaya hazır hale getirilmiş ve astar emdirildikten sonra asfalt üstü mıcır ile kaplanarak sıkıştırılan üst yapı kaplama türü.

ii) Silindirle sıkıştırılmış beton yol (SSB): İri ve ince agreganın, sürekli gradasyon verecek şekilde, uygun oranda su ve çimento ile karıştırılmasıyla üretilen betonun, finişlerle serilmesi ve silindirle sıkıştırılması ile yapılan maliyet etkin kaplama türü.

jj) Stabilize yol: Tesviye ve sanat yapıları tamamlanmış, ulaşma açılması için gereken teknik şartlara uygun malzemenin serilmesi suretiyle sıkıştırılan üst yapı kaplama türü.

kk) Sulama tesisi: Topoğrafyanın uygun yerlerinde yapılan depolama tesisinin arazi sulamasında kullanılması için yapılan su iletim tesisleri. (Bu tesisler, basınçlı sistemler ile açık kanal sistemleridir.)

ll) Sulu ünite: Tekniğine ve sanat kaidelerine uygun olarak sağlıklı içme ve kullanma suyuna kavuşturularak, nüfusa göre ihtiyaç debisi projedeki kişi başına kabul edilen ihtiyaç debisinin üstünde veya eşit miktarda olan ünite.

mm) Susuz ünite: Tekniğine ve sanat kaidelerine uygun olarak, sağlıklı içme ve kullanma suyuna kavuşturulmamış ünite.

nn) Suyu yetersiz ünite: Tekniğine ve sanat kaidelerine uygun olarak sağlıklı içme ve kullanma suyuna kavuşturulduğu halde yetersizliği nedeniyle, nüfusa göre ihtiyaç debisi projedeki kişi başına kabul edilen ihtiyaç debisinin altına düşen ünite.

oo) Tarla içi geliştirme hizmetleri: Sulama suyunun randımanını artırmak, sulama oranını yükseltmek, su erozyonunu önlemek ve araziye sulamaya hazır hale getirmek için yapılan; arazi tesviyesi (cazibeli sulamalarda), sert kat kırılması, tarla içi drenajı, tarla içi yol yapımı, yüzey tahliye yapıları ve arazi ıslahı çalışmaları.

öö) Tesviye yol: Köy yolu standardına uygun olarak arazi şeridinin kazı ve dolgu işlerinin yapılması, diğer bir ifadeyle arazide yeni yol açılması.

pp) Trafik işaret levhaları: Köy yollarında trafik düzeni ve güvenliğinin sağlanması amacıyla gerekli istikamet ve kilometre levhaları ile diğer işaretleri düzenleyen trafik tertibatı.

rr) Uygulayıcı birimler: İÖİ'ler ve KHGB'ler.

ss) Ünite: Köy ve köy bağılı yerleşim birimleri.

şş) Yönetim giderleri: KHGB'lerde projelerle ilgili yürütülen hizmetlerin gerektirdiği kırtasiye ve büro malzemesi alınması yapılan ödemeler ile KÖYDES Koordinasyon Biriminde görevlendirilen personele (memur, işçi, sözleşmeli) yapılan ödemeler.

İKİNCİ BÖLÜM

Genel Esaslar

Ödeneğin dağılımı

MADDE 5- (1) 2024 Yılı Merkezi Yönetim Bütçe Kanununun 10 uncu maddesi çerçevesinde, KÖYDES Projesi kapsamında köylerin altyapı ihtiyaçları için il özel idareleri ve/veya KHGB'lere kullanılmak üzere Hazine ve Maliye Bakanlığı bütçesinin 36-12.31-01-07.03 tertibinde yer alan 5.000.000.000 TL tutarındaki ödenek, iller ve ilçeler bazında, geçmiş dönem KÖYDES Projesi ödenekleri ve uygulamalarının sonuçları, köy altyapısı envanter bilgileri ile illerin uygulama performanslarına dayalı olarak yapılan ihtiyaç analizinin birlikte değerlendirilmesi suretiyle, ekli I sayılı tabloda gösterildiği şekilde tahsis edilmiştir.

Ödeneğin kullanılması

MADDE 6- (1) Ekli I sayılı tabloda gösterilen ödeneklerin, KHGB'ler ve/veya İÖİ'ler aracılığıyla kullanılması veya kullanılması esastır. KHGB'nin bulunmadığı ilçelerde uygulama, merkez ilçe KHGB'si aracılığıyla gerçekleştirilir.

(2) İçme suyu, yol, atık su ve küçük ölçekli sulama işleri yapımının KHGB'ler tarafından gerçekleştirilmesi esas olup, ihtiyaç halinde atık su ve küçük ölçekli sulama işleri



İÖİ'ler ve/veya merkez KHGB'ler tarafından gerçekleştirilir. Bu kapsamdaki içme suyu ve atık su yapım işlerinin uygulayıcı birimler tarafından talep edilmesi halinde teknik danışmanlık hizmeti İLBANK tarafından yürütülebilir.

(3) Bu Karar kapsamında aktarılacak her türlü ödenek ve yapılacak ödemeler için uygulayıcı birimler adına İLBANK tarafından ayrı ayrı KÖYDES özel hesapları açılır. Bu hesaplar, sadece KÖYDES kapsamındaki ödemeler için kullanılır. Bir önceki ayda yapılan harcamalar İLBANK tarafından gönderilen harcama formu doldurularak ayda en fazla iki defa olmak üzere İLBANK'a onaylı liste halinde üst yazı ile bildirilir. KÖYDES hesaplarında kalan bakiye bilgileri de aylık olarak ilgili birimlere İLBANK tarafından bildirilir.

(4) Ekli I sayılı tabloda gösterilen ödeneklerin, ilgili uygulayıcı birimlerin İLBANK tarafından açılan KÖYDES hesaplarına aktarılması; tahsis edilen ödeneklerin kullanımını gösteren Programın, Komisyon kararıyla onaylanmasına ve Bakanlığa gönderilmesine bağlıdır. Bakanlık, ödeneğin İLBANK'a aktarımı için Hazine ve Maliye Bakanlığına talepte bulunur. Hazine ve Maliye Bakanlığı, bu Kararın yürürlüğe girmesini müteakip en geç bir ay içerisinde ödeneğin en az %50'sini İLBANK'a aktarır.

(5) Tahsis edilen ödenekler, KÖYDES Projesinin amacı ve kapsamı dışında kullanılamaz (huzur hakkı, temsil-ağırlama ve bu Kararda belirtilmeyen cari giderler dâhil) ve atıl durumda bekletilemez. Ödeneklerin takibi İLBANK nezdindeki KÖYDES hesapları üzerinden Bakanlıkça izlenir.

(6) KÖYDES kapsamındaki projeler için yıl içinde yapılacak ek ödenek talepleri değerlendirilmeye alınmaz.

(7) Ödeneklerin diğer yıllardaki KÖYDES projesi kapsamındaki projelere aktarımı yapılamaz.

Yerel koordinasyon

MADDE 7- (1) Yerel düzeyde, KÖYDES projelerinin yürütülmesi, izlenmesi ve değerlendirilmesinden ilçelerde kaymakam, illerde ise vali sorumludur. KÖYDES projelerinin il genelinde planlanması, uygulamasının koordinasyonu, izlenmesi, değerlendirilmesi ve merkezle yapılacak iş ve işlemlerin yürütülmesinden sorumlu olacak üçüncü fıkrada belirtilen nitelikteki personelden oluşan bir birim, vali tarafından KÖYDES Koordinasyon Birimi olarak görevlendirilir.

(2) Bu birim, KHGB'lerden gönderilen aylık izleme raporu ile ödenek takip cetvelinin derlenmesi ve Bakanlığa gönderilmesi, valilik ve/veya İÖİ internet sitesindeki KÖYDES ile ilgili bilgilerin güncellenmesi, onaylanan Programdaki ödenek tahsis değişikliği taleplerinin sonuçlandırılması, Bakanlıkça talep edilen bilgilerin zamanında hazırlanması ve KÖYDES Projesi CBS Rehberine uygun verilerin sayısallaştırılmasından sorumludur.

(3) Bu birimde, biri CBS konusunda deneyimli personel ve saha, ofis ve envanter işlerinde diğer görevli personel ile eşgüdüm içerisinde çalışacak iki personel olmak üzere, en fazla üç personelin tam zamanlı olarak merkez KHGB'de görevlendirilmesi ve bu personele KÖYDES Projesi ile ilişkili işler dışında görev verilmemesi esastır.

(4) KÖYDES Koordinasyon Biriminde kamu kurumlarından görevlendirilen ve fiilen bu birimde çalışan personele (memur, işçi, sözleşmeli) 5355 sayılı Kanununun 18 inci maddesinin dördüncü fıkrasında öngörülen miktarda ödeme yapılır.

İl Tahsisat Komisyonu

MADDE 8- (1) Ekli I sayılı tabloda belirtilen ödeneğin uygulayıcı birimler ve projeler itibarıyla dağılımını gösteren Program, valinin başkanlığında; il genel meclisi başkanı, İÖİ genel sekreteri, kaymakamlar, il sağlık müdürü, il çevre, şehircilik ve iklim değişikliği müdürü, il tarım ve orman müdürü, İÖİ'de bileşenlerle ilgili birim amirleri ile vali tarafından görevlendirilecek en az üç teknik personelden oluşan Komisyon tarafından belirlenir.



(2) Komisyon, Programın onaylandığı toplantıdan sonra, il düzeyinde KÖYDES Projesi uygulamalarının genel değerlendirmesini yapmak amacıyla Temmuz ve Ekim aylarında toplanır ve toplantı kararları Bakanlığa gönderilir.

(3) Komisyonun sekretarya hizmetleri Koordinasyon Birimi tarafından yürütülür.

İİ KÖYDES Programı

MADDE 9- (1) Komisyon toplantısından önce uygulayıcı birimler; Programa teklif edilecek işlerini, projesi hazır olan işler ve projesi hazır olmayan işler ayrımında listeler ve Koordinasyon Birimine gönderir. Birim, yukarıda belirtilen ayrımında gönderilen teklifleri kontrol ederek il icmalini hazırlar ve Komisyona sunar.

(2) Komisyon, uygulayıcı birimler tarafından teklif edilen ve projesi hazır olan işleri, bu Kararın üçüncü ve dördüncü bölümlerinde yer alan esaslara göre asil ve yedek projeler şeklinde önceliklendirir. Program, asil projeler baz alınarak oluşturulur.

(3) Projesi hazır olmayan işler etüt-proje programına alınarak bunlara ait bilgiler ekli III sayılı tabloya işlenir. Bu programın ödenek ihtiyacı ortak alım ödeneğinden karşılanır ve etüt-projeleri İÖİ'lerce hazırlanır. Etüt-projesi hazırlandıktan sonra yedek proje listesine dâhil edilir.

(4) Yedek projeler, ilgili uygulayıcı birim bazında Koordinasyon Birimi tarafından oluşturulan havuzda muhafaza edilir.

(5) Programda yer alan projelerin teknik bakımdan yeterliliğinin kontrolünden ve yapım aşamasında her türlü fenni standartlara ve şartnamelere uygunluğunun sağlanmasından vali sorumludur.

(6) Komisyon, Programı hazırlarken KHGB'lerle ilgili proje ve ödenekleri ekli II sayılı tabloya, etüt-proje programı için ekli III sayılı tabloya ve hepsinin icmalini ekli IV sayılı tabloya işleyerek Programı hazırlar. Komisyonca onaylanan Program ve Komisyonun buna ilişkin kararı, vali tarafından Bakanlığa gönderilir.

Ortak alım işleri

MADDE 10- (1) Program hazırlanırken, Komisyon, projeler için ihtiyaç duyulan;

- a) Akaryakıt ve madeni yağ,
- b) Araç kiralama,
- c) Asfalt,
- ç) Boru alımı,
- d) Etüt-proje hizmetleri,
- e) Sayısallaştırma işlemleri,
- f) Trafik işaret levhaları,
- g) Otokorkuluk,
- ğ) Yedek parça ve iş makinası lastiği,

işlerinin ortak alımla karşılanmasına karar verebilir. Ortak alım harcamalarına ilişkin ödenek ihtiyacı, KHGB'lere tahsis edilen ödenekten karşılanır.

(2) Etüt-proje işleri ortak alım ödeneği kapsamında İÖİ'ler tarafından yapılır. Bu işler için, vali ildeki diğer kamu kurumlarından personel görevlendirebilir.

(3) Etüt-proje işleri için ayrılacak toplam ödenek, il ödeneğinin yüzde dördünü geçemez.

(4) KHGB'lere tahsis edilen ödeneğin azami yüzde üçü, yönetim giderleri ve müşavirlik hizmetleri için kullanılabilir. Bu amaç için ayrılan ödenekler, ekli II sayılı tabloya işlenir.

Ödenek aktarma işlemleri

MADDE 11- (1) Program hazırlanırken, KHGB'lere tahsis edilen toplam ödeneğin azami yüzde 30'u nispetinde, ortak alım işlerinde kullanılmak üzere İÖİ'ler ve/veya merkez KHGB'ler için farklı oranlarda ödenek kesintisi yapmaya vali yetkilidir. KHGB ödeneğinden kesilen ödenek tutarları ekli II sayılı tabloda, kesilen ödeneklerin nereye kullanılacağı ise



ilgili uygulayıcı birimlere ait tabloda gösterilir. Ekli II sayılı tabloda belirtilen tutarlar İLBANK tarafından ortak alım işlerinde kullanılmak üzere İÖİ'ler ve/veya merkez KHGB hesaplarına aktarılır.

(2) Programda yer alan ortak alım işlerinden ve asil projelerin uygulamalarından artan ödenekler yedek projelere ve/veya ortak alım işlerine aktarılır. Mücbir sebeplerle uygulanamayan ortak alım işleri ve asil projelere ait ödenekler ise teknik rapora dayandırılması şartıyla, vali onayıyla yedek projelere ve/veya ortak alım işlerine aktarılır. Yedek projeler listesi, Koordinasyon Birimi uhdesinde olup uygulayıcı birimler bazında tasnif edilerek muhafaza edilir.

(3) Belirtilen ödenek değişiklik talepleri ilgili uygulayıcı birimler tarafından Koordinasyon Birimine iletilir. Koordinasyon Birimi tarafından vali onayına sunulduktan sonra kabul edilen değişiklikler Programa işlenir ve aylık izleme raporuyla birlikte Bakanlığa bildirilir. Kabul edilen değişiklikler valilik tarafından hesaplara işlenmek üzere İLBANK'a bildirilir.

(4) Ödenek takip cetveline göre, İÖİ'ler veya KHGB'ler tarafından, Ağustos ayı sonu itibarıyla yıl içinde kullanılmayacağı Kurulda tespit edilen ödenekler, Bakanlık onayı ile ihtiyaç duyulan diğer illerin İÖİ'lerine veya KHGB'lerine aktarılabilir.

Program hedefleri ve kamuoyuna bildirim

MADDE 12- (1) Programın uygulanması sonucunda yıl sonunda ulaşılması hedeflenen iş miktarı bilgileri, ekli V sayılı tabloya işlenerek bu Karar tarihinden itibaren en geç 15 gün içinde vali tarafından Bakanlığa gönderilir.

(2) Program ve birinci fıkra uyarınca doldurulan tablo, Bakanlığa gönderilmelerini müteakip en geç bir hafta içerisinde vali tarafından kamuoyuna duyurulur ve ilgili internet sitesinde yayınlanır. Olası değişiklikler bakımından, Program her ayın ilk haftasında güncellenerek yıl boyunca valilik ve/veya İÖİ internet sitesinde tutulur.

(3) Proje farkındalığının sağlanabilmesi amacıyla KÖYDES ibaresine her türlü yapı ve tesislerde yer verilir.

İşlerin tedarik usulü

MADDE 13- (1) Uygulamanın hızlandırılması amacıyla, bu Kararın yürürlüğe girmesini takiben, Komisyonca onaylanan Programda yer alan projelerin ihalelerine ilişkin iş ve işlemler en kısa sürede başlatılır.

(2) KÖYDES ödenekleriyle iş makinası alınamaz. Proje uygulamalarında hizmet alımı yöntemi esas olup bakım ve onarım işleri için gerekli olan makina parkının yetersizliği durumunda yine hizmet alımı yöntemi uygulanır.

ÜÇÜNCÜ BÖLÜM

II KÖYDES Programı Hazırlığı

Genel esas ve öncelikler

MADDE 14- (1) İl genelinde, yerleşik nüfusu bulunması şartıyla, hâlihazırda susuz olan üniteler ile birinci derece öncelikli yolu ham-tesviye niteliğinde olan köylere (bağlılar hariç) ait projelerin Programa alınması zorunludur. Bu niteliklere sahip olduğu halde projesi Programda yer almayan ünitelerin bu duruma ilişkin gerekçeleri, Programla birlikte Bakanlığa gönderilir.

(2) Programın oluşturulmasında; bölge, il çevre düzeni ve İÖİ stratejik planlarıyla ilin yıllık yatırım programına uygun projelere öncelik verilir. Uygulayıcı birimler projelerin seçiminde uzun vadeli çevresel etkileri ve ekolojik dengeyi gözetir.

(3) İşgücü, sermaye, arazi gibi yatırım girdileri itibarıyla yöre halkının aynı veya nâkdi eş finansman katkısı azami seviyede olan projelerin gerçekleştirilmesine öncelik verilir.



(4) Programa alınacak projelerin önceliklendirilmesinde, 2023 Yılı Adres Kayıt Sistemi (AKS) sonuçlarına göre yerleşik nüfusu fazla veya nüfus artış hızı en yüksek olan, gelişme ve çevresine hizmet verme potansiyeli bulunan yerleşimlere ait projelere öncelik verilir. AKS'ye göre yerleşik nüfus barındırmayan ünitelere ait projeler Programa alınmaz.

(5) Birden fazla yerleşime hizmet edecek veya yarar sağlayacak entegre (grup) projelere öncelik verilir. Bu bakımdan, Programa alınacak projelerin önceliklendirme sırası; grup köy, köy ve köy bağılı yerleşimler şeklindedir. Benzer yerleşim türüne ait projelerde ise nüfusu fazla olan önceliklidir.

(6) Projeler yıl içinde tamamen bitirilecek şekilde planlanır ve uygulanır. Mücbir sebeplerle yıl içinde uygulanamayan projeler bir sonraki yılda öncelikli olarak bitirilir. Biten projelerin izlemesi ödenek yılına göre ilgili yıl izlemesine işlenir ve Bakanlığa gönderilir. Proje planlaması ve uygulaması, fiziksel hedefleri en üst düzeyde sağlayacak şekilde yapılır.

(7) KÖYDES Projeleri uygulama alanlarında ihtiyaç duyulan ve diğer kamu kurumlarının geçiş/kullanım izinlerine tabi olan işlemler için valinin talebi üzerine gerekli projelendirmeyi ilgili kamu kurumları yaparak İÖİ ve/veya KHGB'ye teslim eder.

(8) KHGB'ler tarafından yürütülen projelerin teknik kontrollük işleri İÖİ ve/veya valinin görevlendirmesiyle diğer kamu personeli marifetiyle yürütülür.

(9) Kamulaştırma gerektiren projeler öncelikli olarak değerlendirilmez.

(10) Bu Karara esas bileşenler kapsamında olup pür emanet gerçekleştirilecek işlerde, işçilik hizmeti Türkiye İş Kurumu Genel Müdürlüğü (İŞKUR) ile düzenlenecek protokol çerçevesinde toplum yararına çalışma programlarından temin edilebilir. Bu nitelikteki işlere ait cari giderler (ücret, yevmiye ve gündelik hariç) KÖYDES ödeneklerinden karşılanabilir.

(11) Afetlerden kaynaklanabilecek risklerin azaltılması ile afet hasarlarının telafisine yönelik projelere öncelik verilir.

(12) Proje kapsamında yapılması planlanan köy yolu, köprü, sanat yapısı, içme suyu deposu ve gölet gibi tesislerin projelendirme safhasında gerekli zemin ve temel etüdü (jeoteknik etüt) raporları bölgenin deprem riski gözetilerek; sondaj, laboratuvar, sismik, rezistivite ve deprensellik çalışmalarını içerecek şekilde ilgili personele (jeoloji ve jeofizik mühendisleri) hazırlatılır.

(13) İşletmesinde elektrik ihtiyacı olan projelerde yenilenebilir enerji ile elektrik üretimi esastır.

(14) Projelerin maliyetlendirilmesinde KDV dâhil hesaplama yapılır.

DÖRDÜNCÜ BÖLÜM

İİ KÖYDES Programı Hazırlığının Bileşenler İtibarıyla Esas ve Öncelikleri

İçme suyu projelerine ilişkin esas ve öncelikler

MADDE 15- (1) Temel hedef, yerleşik nüfus barındırmayan üniteler hariç olmak üzere, tüm üniteler için sağlıklı ve yeterli içme suyunun temin edilmesidir. Bir ünite için şebekeli ya da çeşmeli içme suyu tesisi tercihi, mahallin coğrafi şartları, ünitelerin hane sayıları ve nüfus yoğunlukları ile ödeneklerin yeterliliği gözetilerek yapılır.

(2) Projeler aşağıda belirtilen öncelik sırasına göre seçilir.

a) 31/12/2023 tarihi itibarıyla köy içme suları envanterinde susuz ünitesi bulunan ilçelerde, bu ünitelere ait projelerin Programa alınması ve il KÖYDES ödeneğinden yeterli kaynağın sağlanması zorunludur. Susuz ünitelerden yerleşik nüfusu 20'den yüksek ve kişi başı yatırım maliyeti 20 bin TL'den düşük olanlar önceliklidir. Susuz üniteler, sağlıklı ve yeterli içme suyuna kavuşturulmadan ilçedeki diğer içme suyu projelerine ödenek tahsisi yapılmaması esastır. Bu nitelikteki üniteler, Bakanlık tarafından ayrıca izlenir.



- b) Diğer içme suyu işleri aşağıdaki sırayla programa alınır.
- 1) İl sağlık müdürlüğünün analizleri sonucunda suyu içilemez raporu olan ünitelerin projeleri.
 - 2) Suyu yetersiz ünite projeleri.
 - 3) Bakım-onarım projeleri.
- (3) Projelerle ilgili genel esaslar aşağıdaki şekildedir.
- a) Şebeke şartı: Projelerde, su kaynaklarının en kurak aylardaki debileri esas alınır ve su kaynağı yıl boyunca asgari düzeyde yeterli olmayan şebekeli içme suyu projelerinin yapımına başlanmaz. Ancak, yeterli içme suyu kaynağı bulunan çeşmeli köylerin şebekeli içme suyuna kavuşturulması temin edilir.
 - b) Sayaç kullanımı: Şebekeli içme suyuna sahip tüm ünitelerde, meskenlerde sayaç kullanımı ve karar tarihi itibarıyla sayaç kullanmayan ünitelerin belirlenmesi ve sayaç takılmasına yönelik projelerin yapılması esastır. İçme suyu tesisleri sulama amaçlı kullanılamaz. Bu konudaki denetim ve yaptırım ilgili mahalli idare birliği ve/veya köy muhtarlıkları sorumluluğundadır. İçme suyu tesislerinin işletme maliyetlerini karşılamak üzere, il genel meclisleri tarafından ücret tarifesi belirlenir.
 - c) İçme suyu göleti: Su kaynaklarının yetersiz olduğu yörelerde, birden fazla üniteye hizmet edecek şekilde içme suyu amaçlı gölet ve isale hattı yapılabilir. Mevzuatına uygun olacak şekilde kaynak koruma alanı oluşturulur.
 - ç) Sondaj: İçme suyu için açılacak sondaj kuyularının hidrojeolojik ve sondaj öncesi jeofizik etütlerinin yapılması esastır. Yapılan sondajlar sonucunda yeterli suyun bulunduğu ve İnsani Tüketim Amaçlı Sular Hakkında Yönetmelikte belirtilen kalite standartlarını sağladığı tespit edilenlerin Programa alınmasına öncelik verilir. Mevzuatına uygun olacak şekilde kaynak koruma alanı oluşturulur.
 - d) Arıtma-analiz: Yetkili mercilerde yapılan içme suyu tahlili sonuçlarına göre halk sağlığı açısından risk taşıyan sular için, yakın havzalardan da içilebilir su temin edilememesi durumunda, uzun vadede işletme ve yatırım maliyet karşılaştırması detaylı bir şekilde yapılarak mevcut içme suyu kaynakları için arıtma tesisi veya taşınmalı sistemle sıhhi depolama kurulabilir.
 - e) Momba tahsisi: İçme suyu projelerine başlamadan önce momba tahsis kararlarının alınarak membaya ait hukuki işlemlerin bitirilmesi zorunludur.
 - f) Dezenfeksiyon: İçme suyu kalitesini ve emniyetini sağlamak amacıyla mevcut içme suyu kaynaklarının, depolarının ve şebekelerinin sıhhi hale getirilmesi için gerekli tedbirlerin alınması zorunludur. İçme-kullanma suyu depolarında otomatik klorlama cihazlarının temini, söz konusu cihazlara sürekli klor solüsyonunun sağlanması, depo içi paslanmaz çelik ve fayans kullanımı zorunludur. Halk sağlığının korunması amacıyla içme-kullanma suyu şebekelerinde sürekli ve kesintisiz dezenfeksiyonun sağlanması, şebeke uç noktalarında 0,5 ppm (minimum 0,2 ppm) düzeyinde bakiye klor bulunacak şekilde dezenfeksiyon sağlanması. Kaynakların, depoların ve şebekelerin çevresel kirleticilerden etkilenmemesi için koruma alanları oluşturulması ve periyodik olarak kontrollerinin yapılması zorunludur.

Yol projelerine ilişkin esas ve öncelikler

MADDE 16- (1) Temel hedef, yerleşik nüfus barındıran köylerin, ham ve tesviye hariç birinci derece öncelikli grup yollarının asgari sathi kaplama yol standardına çıkarılmasıdır. İkinci derece öncelikli yollar kapsam dışında olup (özellikli yollar hariç), bu yollara ait projelere KÖYDES ödeneği kullanılmıdır.

(2) Köy içi yolların öncelikle kilitli parke taşıyla kaplanması esastır.

(3) Projeler aşağıda belirtilen öncelik sırasına göre seçilir.

a) 31/12/2023 tarihi itibarıyla köy yolları envanterinde ham ve tesviye hariç birinci derece öncelikli grup yolların tamamının sathi kaplama yol standardına çıkarılmak üzere Programa alınması ve yeterli kaynağın sağlanması zorunludur. Ancak iklim ve coğrafi



koşulların sathi kaplamaya uygun olmadığı yerlerde, beton ve/veya BSK cinsinden ekonomik olanı da tercih edilebilir.

b) 31/12/2023 tarihi itibarıyla köy yolları envanterinde ham ve tesviye hariç birinci derece öncelikli grup yollarından, hizmet ettiği nüfus en fazla olanların beton ve/veya BSK yol standardına çıkarılmak üzere Programa alınması ve yeterli kaynağın sağlanması zorunludur.

c) İhtilafı yollar ile olumsuz arazi şartları sebebiyle birinci derece öncelikli yolların yapımı programa alınamaz ise aşağıdaki öncelik sırasıyla projeler Programa alınır.

1) Köy içi parke döşemesi planlanan yollar.

2) Birinci derece yollara ait bakım-onarım ve sanat yapısı işleri.

(4) Projelerle ilgili genel esaslar aşağıdaki şekildedir.

a) İl köy yolu ağı: İl köy yolu ağında sadece birinci derece öncelikli yollara (bir ünitenin merkeze ve/veya en yakın ana yola ulaşımında en çok kullandığı yol) ait projelere ödenek kullanılır.

b) Yeni yol yapımı: KÖYDES ödenekleriyle sadece birinci derece öncelikli yol ağı için geçerli olmak üzere, yeni ünite tescili nedeniyle oluşan yollar ile teknik rapora dayandırılmak şartıyla mücbir sebeplerle açılması zorunlu yollar hariç olmak üzere yeni yol açılmaz. Bu tür yollar için kamulaştırma bedeli KÖYDES Projesinden karşılanamaz.

c) Dolgu, alt temel, temel ve üst yapı yol katmanlarının, trafik yüküne ve doğanın bozucu etkilerine karşı en mukavemetli şekilde inşa edilmesine azami özen gösterilir.

ç) Beton yollar: Trafik yoğunluğu ve hizmet ettiği nüfusu fazla olan grup köy yollarında yaş beton (klasik) kalınlığı en az 15 cm, temel malzemesi kalınlığı 15 cm veya silindirle sıkıştırılmış beton yol (SSB) kalınlığı en az 15 cm, temel malzemesi gerekli ise 15 cm kalınlığında yapılır. Doğal zemin, alt temel veya temel SSB uygulaması için yapılacak sıkıştırmaya dayanacak kapasitede olur. Zemin ve alt temel tabakaları yeterli drenaj sağlanır.

d) BSK yollar: Trafik yoğunluğu ve hizmet ettiği nüfusu fazla olan grup köy yollarında binder kalınlığı en az 10 cm, temel malzemesi kalınlığı 20 cm olur.

e) Özellikli yollar: Bölgesel/yerel ana ulaşım akslarına yakın, trafik yoğunluğu fazla, tarımsal üretim veya turizm potansiyeli yüksek olan yollar ile taşımali eğitim hizmetinde kullanılan köy yollarının bakım-onarımına ve standartlarının yükseltilmesine öncelik verilir.

f) Köy içi yollar: Köy içi yol tanımında geçen ana güzergâhlara, kilitli parke taşı ve bordür döşemesi yapılabilir.

g) Sanat yapıları: Sanat yapılarına ilişkin ihtiyaçların ilgili kurum ve kuruluşlarla koordinasyon içerisinde belirlenmesine; büz, menfez, köprü, duvar vb. imalatlarının yapımına karar verilmeden önce toprak işleri ve hidrolik değerlerin detaylı bir analizinin yapılmasına (kazı yüksekliği, zemin dolgusu, ayak mesafeleri, kot farkı, ağırlık kaldırma ile yer altı ve yer üstü su tahliyesi vb.); temel ve kaplama çalışmalarının akabinde başlatılmasına; yolun özellikle afet bölgelerinde afet esnasında yoğunlaşan trafiğini kolaylaştıracak işaretleme, korkuluk, çizgi ve levhalarının tamamlanarak tasarlanmasına azami özen gösterilir.

ğ) Levha ve trafik işaretleri: Köy yolu projeleri kapsamında köy yerleşim yerlerinin isim, kilometre ve rakım bilgilerini içeren levhalar yapılır. Trafik güvenliği açısından risk taşıyan yollarda öncelikli olmak üzere, trafik işaret levhalarının hazırlanması ve sahada tatbiki hususlarında Karayolları Genel Müdürlüğü ile gerekli koordinasyon sağlanır. Beton veya BSK yollarda trafik güvenliğine ilişkin yatay ve dikey işaret ile levhaların yapılmasına ilişkin hususlar ihale şartnamesine konulmak zorundadır.

h) Otokorkuluk: Köy yolu projeleri kapsamında trafik güvenliği açısından ilgili birimlerin teknik raporu sonucu riskli olan yollarda öncelikli olmak üzere, otokorkuluk imalatının yapılması ve sahada tatbiki hususlarında Karayolları Genel Müdürlüğü ile gerekli koordinasyon sağlanır. Riskli yollarda trafik güvenliği nedeni ile yapılması öngörülen otokorkuluk imalatına dair hususlar ihale şartnamesine konulmak zorundadır.



Küçük ölçekli sulama projelerine ilişkin esas ve öncelikler

MADDE 17- (1) Temel hedef, küçük ölçekli su kaynaklarına yönelik, modern (basınçlı) sulama tekniklerinin yaygınlaştırılması, mevcut sulama tesislerinin rehabilite edilmesi ve yarım kalmış sulama tesislerinin tamamlanması suretiyle kırsal alanlarda tarımsal faaliyetlerin sürekliliğini temin etmek için ihtiyaç duyulan küçük ölçekli sulama altyapısı hizmetlerinin sağlanmasıdır.

(2) Projeler aşağıda belirtilen öncelik sırasına göre seçilir.

a) Depolaması tamamlanmış olanlar öncelikli olmak üzere yer üstü sulama tesislerinin yapımı ve rehabilitasyonu.

b) Damlama ve yağmurlama gibi modern sulama tekniklerini destekleyici mahiyetteki sulama tesisi yapımı.

c) Küçük ölçekli sulama göleti yapımı.

ç) Hayvan içme suyu göleti yapımı.

d) Yer altı sulama tesisi.

e) Tarla içi geliştirme hizmetleri.

f) Bakım-onarım işleri.

(3) Projelerle ilgili genel esaslar aşağıdaki şekildedir.

a) Uygulama süresi: Sulama projeleri yıl içinde tamamen bitirilecek şekilde planlanır ve uygulanır. Yeni proje ve işlerde yıllara sâri uygulamalara girilmez.

b) Kaynak durumu: Yeterli depolaması olmayan sulama projelerinde, su kaynaklarının en kurak aylardaki debileri esas alınır. Yeterli su kaynağı bulunmayan yörelerde herhangi bir proje uygulaması gerçekleştirilmez.

c) Modern sulama: Analizler neticesinde yapım ve işletme maliyetleri ile su kullanımı bakımından daha verimli olacağı belirlendiği takdirde, damlama ve yağmurlama gibi modern sulama tekniklerini destekleyici mahiyetteki sulama tesisi yapımı önceliklidir.

ç) Afet riskini azaltma: Taşkın ve sel baskınlarını önleme ile toprak koruma amacına da hizmet eden projeler tatbik edilebilir.

d) Tamamlayıcı projeler: Yararlanıcılar tarafından aynı veya nakdi eş finansman desteği bulunan tamamlayıcı nitelikteki tarla içi yatırımlar ile Devlet Su İşleri (DSİ) Genel Müdürlüğü gibi diğer kurumların yatırımlarına paralel olarak yürütülen projelere öncelik verilir.

e) Hayvan içme suyu göleti: Mera hayvancılığının yaygın olduğu yörelerde hayvan içme suyu teminini sağlamak üzere hayvan içme suyu göleti yapımına öncelik verilir.

f) Gölet sulaması: Göletin bulunduğu yerle sulama yapılacak yer arasında kot farkı mevcut ise, ek bir enerji kullanmadan sulama tesisinin basınçlı sistem olarak kurulması ve modern sulama tekniklerini destekleyici mahiyette olması esastır.

g) Sulama sondajları: Sondaj için gerekli kontrol ve izin işlemleri DSİ Genel Müdürlüğü tarafından ivedilikle sonuçlandırılır.

Atık su altyapı projelerine ilişkin esas ve öncelikler

MADDE 18- (1) Temel hedef, köy atık sularının içme suyu havzasını, çevre ve halk sağlığını tehdit ettiği yöreler başta olmak üzere içme suyu şebeke altyapısı tamamlanmış köylerin atık su altyapı ihtiyacının uygun arıtma ve/veya bertaraf sistemleriyle giderilmesidir.

(2) Projeler aşağıda belirtilen öncelik sırasına göre seçilir. Önceliklendirme işlemi İçişleri Bakanlığının: 21/11/2012 tarihli ve 2012/67 sayılı KÖYDES Projesi Atıksu Uygulamaları Genelgesine uygun yapılır.

a) İçme suyu havzalarını kirleten atık suların arıtılması.

b) Hassas su alanı olarak belirlenen yörelerde uygun arıtma sistemleriyle sonlanan kanalizasyon sistemlerinin yapımı.

c) Doğrudan alıcı ortamlara deşarj edilen atık suların foseptikle sonlandırılması.

ç) Kanalizasyon sistemi olmayan köylerde atık suların ferdi foseptik sistemleriyle bertaraf edilmesi.



(3) Projelerle ilgili genel esaslar aşağıdaki şekildedir.

a) Foseptik: Kanalizasyon sistemi mevcut olan ve kanalizasyon sistemi ile toplanan atık suların doğrudan alıcı ortama deşarj edildiđi ünitelerde, oluşan atık suların öncelikle foseptiklerle bertaraf edilmesi esastır. Kanalizasyon sistemi mevcut olmayan ünitelerde, atık sular ferdi foseptik sistemleriyle bertaraf edilebilir.

b) Kanalizasyon ve arıtma tesisi: Kentsel Atıksu Arıtımı Yönetmeliđine göre belirlenen "hassas su alanı" kapsamında yer alan veya kültür ve turizm koruma ve gelişim bölgeleri ile turizm merkezleri kapsamına giren yörelerde, yatırım-işletme maliyetleri ve ölçek ekonomileri dikkate alınarak, uygun arıtma sistemleriyle sonlanan kanalizasyon sisteminin tesis edilmesi esastır. Bu durumdaki ünitelerin tespiti, KÖYDES Projesi Atıksu Uygulamaları Genelgesinde belirlenen ünitelerin öncelik sırasına göre uygulanır.

c) Atık su işlerinin projelendirilmesi, uygulanması ve işletmesi için ihtiyaç bulunması halinde KÖYDES Projesi Atıksu Uygulamaları Genelgesi revize edilir.

BEŞİNCİ BÖLÜM

İzleme, Deđerlendirme, Denetim ve Cođrafi Bilgi Sistemi (CBS)

İzleme ve Deđerlendirme Kurulu

MADDE 19- (1) Bu Kararda yer alan hususların merkezi düzeyde izlenmesi ve deđerlendirilmesi, sorun ve ihtiyaçların tespiti, çözüm önerilerinin görüşülmesi ve gerekli tedbirlerin alınması amacıyla; Bakanlık, Hazine ve Maliye Bakanlıđı ile Strateji ve Bütçe Başkanlıđının genel müdür düzeyindeki temsilcilerinden İzleme ve Deđerlendirme Kurulu oluşturulur. Kurul, Şubat ve Eylül aylarında toplanır. Kurulun sekretarya hizmetleri Bakanlık tarafından yürütülür.

(2) Denetim raporları sonuçları, aylık izleme raporları, ödenek takip cetveli, izleme ziyaretleri ve diđer gelişmeler esas alınmak suretiyle Bakanlık tarafından hazırlanan izleme ve deđerlendirme raporu, toplantılar öncesinde Kurula sunulur.

(3) Bakanlık tarafından hazırlanan yıllık deđerlendirme sonuçları, Şubat ayında yapılan toplantıda Kurula sunulur ve Kurulda yapılan nihai deđerlendirmeleri müteakip, Bakanlıđın internet sitesi üzerinden kamuoyuna duyurulur.

(4) Kurulun deđerlendirmeleri çerçevesinde gerektiğinde Bakanlık, Hazine ve Maliye Bakanlıđı, Strateji ve Bütçe Başkanlıđı ve diđer ilgili bakanlık temsilcilerinin yer aldığı ekiplerce, yerinde izleme ziyaretleri gerçekleştirilir.

Aylık izleme raporları

MADDE 20- (1) KÖYDES projelerinin fiziki ve nakdi gerçekleřmelerine ait aylık izleme raporu ve ödenek takip cetveli, Mayıs ayından itibaren KHGB'ler tarafından her ayın ilk günü Koordinasyon Birimine gönderilir. Birim, her ayın ilk haftasında söz konusu izleme raporlarını eksiksiz ve düzenli şekilde Bakanlıđa göndermekle yükümlüdür.

(2) Bakanlık, iller bazında izleme raporlarını Şubat ve Eylül ayında Kurul toplantılarından önce Hazine ve Maliye Bakanlıđı ile Strateji ve Bütçe Başkanlıđıyla elektronik ortamda paylaşır.

Köy altyapısı envanteri

MADDE 21- (1) 2024 yılı köy yolu envanteri çalışmaları kapsamında, köy yollarının; birinci derece, ikinci derece ve köy içi yollarının grup ve münferit ayrımının yapılması, ayrıca asfalt niteliğindeki yolların sathi kaplama ve BSK ile klasik beton yol ve SSB ayrımının da yapılarak uzunluk ve standartlarının güncellenmesi ve buna ilişkin il genel meclisi kararının alınarak Bakanlıđa gönderilmesi zorunludur.



KÖYDES Projesi il performans değerlendirmesi

MADDE 22- (1) İllerin KÖYDES Projesi uygulamalarının performans ölçümünde, Bakanlıkça aşağıdaki kriterler esas alınır.

- a) İl köy altyapı envanterine göre ildeki susuz/suyu yetersiz ünite sayısındaki azalma oranı.
- b) Envantere göre ham-tesviye-stabilize nitelikteki birinci derece yol uzunluğundaki azalma oranı.
- c) Yıl sonu izleme sonuçları ile ekli V sayılı tablodaki hedeflenen iş miktarı bilgilerinin uyumu.
- ç) Yıl başında planlanan proje sayısı ile yıl sonunda tamamlanan proje sayısı oranı.
- d) Aylık izleme raporlarının Bakanlığa gönderilmesinde ilan edilen tarihlere uyum.
- e) İl KÖYDES bilgilerinin kamuoyuna ilan edildiği internet sitelerinin güncelliği.
- f) İl ödeneğinin ödenek takip cetveline göre, tahakkuka bağlanmış miktarı ile gerçekleşen harcama miktarları oranının Ağustos ve Aralık sonu itibarıyla durumu.
- g) İl etüt proje programına alınan işlerin projelendirilme oranı.
- ğ) Temmuz ve Ekim aylarındaki il tahsisat komisyonu olağan toplantılarının yapılması ve toplantı kararlarının Bakanlığa gönderilmesi.

(2) Bu kriterler esas alınarak, Bakanlıkça 2024 yılı KÖYDES Projesi Performans Raporları hazırlanır.

Bakanlık koordinasyonu

MADDE 23- (1) Köy yolları istatistikleri ve KÖYDES uygulamaları hakkındaki genel bilgiler <https://koydes.esb.gov.tr> adresinde kamuoyunun erişimine açıktır.

(2) Bu Kararın uygulanması sırasında hâsıl olabilecek tereddütlerin giderilmesi, gerekli açıklamaların yapılması ve işlemlerin tesisi hususlarında Bakanlık yetkilidir.

Denetim

MADDE 24- (1) KÖYDES ödenekleri ile uygulanan projelerin mali ve teknik denetimi Bakanlığın genel koordinasyonunda yürütülür. Gerektiğinde, Bakanlığın talebi ve ilgili bakanlıkların uygun görmesi üzerine, diğer bakanlık ve kuruluşların denetim elemanları da bu çalışmalara katılabilir.

(2) Bütün denetim çalışmaları dikkate alınarak, il bazında hazırlanacak denetim raporları, Bakanlığa sunulur. Denetim sonuçları ile ilgili olarak yürütülmesi gereken işlemler, Bakanlık tarafından gerçekleştirilir.

Coğrafi Bilgi Sistemi

MADDE 25- (1) Proje kapsamında yapılan tüm işlerin Bakanlık KÖYDES Yatırım İzleme Sistemi üzerinden görüntülenebilmesi, takibinin yapılması ve gerekli durumlarda bilgi alınması amacıyla yol, içme suyu, küçük ölçekli sulama ve atık su altyapı projeleri ile köy envanter bilgilerine ait sayısal verilerin üretilmesi ve güncel olarak CBS'ye aktarılması zorunludur.

(2) Tüm illerde Valilikler tarafından CBS bazlı KÖYDES Yatırım İzleme sistemine, Bakanlıkça hazırlanmış olan KÖYDES Projesi CBS Rehberine uygun olarak 2024 yılında veri girişlerinin yapılması zorunludur. İl köy altyapısı niteliklerini gösteren sayısal haritaların altlık verileri hazırlanır. Halihazırda CBS kurulumu yapılmış olan iller mevcut sistemini KÖYDES Yatırım İzleme Sistemine entegre eder. Altlık verilerin hazırlanmasına ilişkin standartlar için, Bakanlığın göndermiş olduğu veri şemaları ve detay tespit tabloları dikkate alınır. Veri üretimi sırasında, 26/6/2018 tarihli ve 30460 sayılı Resmi Gazetede yayımlanan Büyük Ölçekli Harita ve Harita Bilgileri Üretim Yönetmeliği hükümleri esas alınır. Ayrıca, İçişleri Bakanlığı Nüfus ve Vatandaşlık İşleri Genel Müdürlüğü tarafından hazırlanan Mekânsal Adres Veri Modeli ve Mekânsal Adres Kayıt Sistemi Entegrasyon Kılavuzuna uyum sağlanır.



ALTINCI BÖLÜM
Son Hükümler

Yürürlük

MADDE 26- (1) Bu Karar Cumhurbaşkanlığı Kararı tarihinde yürürlüğe girer.

Yürütme

MADDE 27- (1) Bu Karar hükümlerini Cumhurbaşkanı yürütür.



**EK I: 7489 SAYILI 2024 YILI MERKEZİ YÖNETİM BÜTÇE KANUNUNUN 10
UNCU MADDESİ İLE 8082 SAYILI 2024 YILI CUMHURBAŞKANLIĞI YILLIK
PROGRAMI EKİ 2024 YILI YATIRIM PROGRAMI KAPSAMINDA TAHSİS
EDİLEN KÖYDES PROJESİ ÖDENEĞİNİN İLLER VE İLÇELER BAZINDA
DAĞILIM TABLOSU**

İL	İLÇE	2024 ÖDENEĞİ
ADIYAMAN	İL TOPLAMI	142.427.533
ADIYAMAN	MERKEZ	41.205.167
ADIYAMAN	BESNİ	21.197.691
ADIYAMAN	ÇELİKHAN	7.591.533
ADIYAMAN	GERGER	16.476.334
ADIYAMAN	GÖLBAŞI	9.111.219
ADIYAMAN	KAHTA	27.544.891
ADIYAMAN	SAMSAT	4.037.466
ADIYAMAN	SİNCİK	10.717.599
ADIYAMAN	TUT	4.545.633
AFYONKARAHİSAR	İL TOPLAMI	109.865.144
AFYONKARAHİSAR	MERKEZ	7.808.310
AFYONKARAHİSAR	BAŞMAKÇI	3.777.728
AFYONKARAHİSAR	BAYAT	3.024.112
AFYONKARAHİSAR	BOLVADİN	4.997.845
AFYONKARAHİSAR	ÇAY	5.110.813
AFYONKARAHİSAR	ÇOBANLAR	1.561.329
AFYONKARAHİSAR	DAZKIRI	4.232.798
AFYONKARAHİSAR	DİNAR	10.489.705
AFYONKARAHİSAR	EMİRDAĞ	15.110.284
AFYONKARAHİSAR	EVCİLER	2.082.210
AFYONKARAHİSAR	HOCALAR	4.601.321
AFYONKARAHİSAR	İHSANİYE	7.824.822
AFYONKARAHİSAR	İSCEHİSAR	5.256.504
AFYONKARAHİSAR	KIZILÖREN	990.848
AFYONKARAHİSAR	SANDIKLI	11.671.638
AFYONKARAHİSAR	SİNANPAŞA	7.386.867
AFYONKARAHİSAR	SULTANDAĞI	4.157.811
AFYONKARAHİSAR	ŞUHUT	9.780.199
AĞRI	İL TOPLAMI	233.506.918
AĞRI	MERKEZ	38.149.984
AĞRI	DİYADİN	26.529.152
AĞRI	DOĞUBAYAZIT	35.369.707
AĞRI	ELEŞKİRT	24.675.925
AĞRI	HAMUR	20.419.082
AĞRI	PATNOS	44.648.806
AĞRI	TAŞLIÇAY	15.964.329
AĞRI	TUTAK	27.749.933
AKSARAY	İL TOPLAMI	58.490.695
AKSARAY	MERKEZ	29.535.535



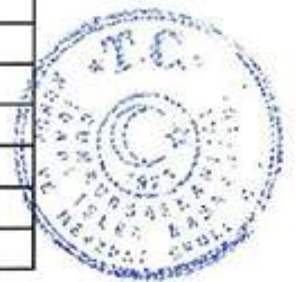
AKSARAY	AĞAÇÖREN	7.018.755
AKSARAY	ESKİL	4.072.284
AKSARAY	GÜLAĞAÇ	3.590.459
AKSARAY	GÜZELYURT	2.472.602
AKSARAY	ORTAKÖY	9.896.054
AKSARAY	SARIYAŞI	1.619.819
AKSARAY	SULTANHANI	285.187
AMASYA	İL TOPLAMI	81.414.526
AMASYA	MERKEZ	24.646.355
AMASYA	GÖYNÜCEK	6.683.829
AMASYA	GÜMÜŞHACIKÖY	8.042.893
AMASYA	HAMAMÖZÜ	2.819.843
AMASYA	MERZİFON	13.953.756
AMASYA	SULUOVA	6.942.573
AMASYA	TAŞOVA	18.325.277
ARDAHAN	İL TOPLAMI	71.443.587
ARDAHAN	MERKEZ	20.349.825
ARDAHAN	ÇILDIR	8.356.157
ARDAHAN	DAMAL	2.496.677
ARDAHAN	GÖLE	18.908.202
ARDAHAN	HANAK	9.289.740
ARDAHAN	POŞOF	12.042.986
ARTVİN	İL TOPLAMI	126.586.723
ARTVİN	MERKEZ	16.980.230
ARTVİN	ARDANUÇ	15.579.024
ARTVİN	ARHAVİ	7.433.454
ARTVİN	BORÇKA	19.956.590
ARTVİN	HOPA	6.735.095
ARTVİN	KEMALPAŞA	3.528.519
ARTVİN	MURGUL	3.258.481
ARTVİN	ŞAŞAT	24.798.743
ARTVİN	YUSUFELİ	28.316.587
BARTIN	İL TOPLAMI	80.404.520
BARTIN	MERKEZ	47.821.471
BARTIN	AMASRA	7.127.368
BARTIN	KURUCAŞİLE	4.008.173
BARTIN	ULUS	21.447.508
BATMAN	İL TOPLAMI	81.418.347
BATMAN	MERKEZ	10.254.703
BATMAN	BEŞİRİ	12.868.477
BATMAN	GERCÜŞ	15.124.503
BATMAN	HASANKEYF	5.991.009
BATMAN	KOZLUK	24.372.827
BATMAN	SASON	12.806.828
BAYBURT	İL TOPLAMI	44.214.897
BAYBURT	MERKEZ	34.150.096
BAYBURT	AYDINTEPE	5.997.590
BAYBURT	DEMİRÖZÜ	4.067.211



BİLECİK	İL TOPLAMI	52.916.486
BİLECİK	MERKEZ	10.329.299
BİLECİK	BOZÜYÜK	7.741.379
BİLECİK	GÖLPAZARI	9.240.872
BİLECİK	İNHIŞAR	2.389.063
BİLECİK	OSMANELİ	8.055.120
BİLECİK	PAZARYERİ	4.894.945
BİLECİK	SÖĞÜT	5.657.091
BİLECİK	YENİPAZAR	4.608.717
BİNGÖL	İL TOPLAMI	113.132.152
BİNGÖL	MERKEZ	28.924.125
BİNGÖL	ADAKLI	11.034.910
BİNGÖL	GENÇ	28.396.323
BİNGÖL	KARLIOVA	16.513.122
BİNGÖL	KIĞI	7.659.655
BİNGÖL	SOLHAN	13.017.177
BİNGÖL	YAYLADERE	4.586.017
BİNGÖL	YEDİSU	3.000.823
BİTLİS	İL TOPLAMI	114.655.303
BİTLİS	MERKEZ	15.541.148
BİTLİS	ADİLCEVAZ	8.736.318
BİTLİS	AHLAT	11.289.795
BİTLİS	GÜROYMAK	9.409.946
BİTLİS	HİZAN	26.443.275
BİTLİS	MUTKİ	28.329.518
BİTLİS	TATVAN	14.905.303
BOLU	İL TOPLAMI	104.524.361
BOLU	MERKEZ	26.583.547
BOLU	DÖRTDİVAN	4.285.588
BOLU	GEREDE	14.814.840
BOLU	GÖYNÜK	16.382.379
BOLU	KIBRISCIK	4.060.436
BOLU	MENGEN	13.269.481
BOLU	MUDURNU	16.497.241
BOLU	SEBEN	5.884.836
BOLU	YENİÇAĞA	2.746.013
BURDUR	İL TOPLAMI	60.774.340
BURDUR	MERKEZ	17.197.105
BURDUR	AĞLASUN	2.797.667
BURDUR	ALTINYAYLA	2.330.066
BURDUR	BUCAK	12.479.345
BURDUR	ÇAVDIR	2.621.245
BURDUR	ÇELTİKÇİ	1.937.964
BURDUR	GÖLHIŞAR	4.375.166
BURDUR	KARAMANLI	1.919.527
BURDUR	KEMER	1.325.627
BURDUR	TEFENNİ	3.485.729
BURDUR	YEŞİLOVA	10.304.899



ÇANAKKALE	İL TOPLAMI	118.965.460
ÇANAKKALE	MERKEZ	11.953.788
ÇANAKKALE	AYVACIK	12.175.415
ÇANAKKALE	BAYRAMIÇ	14.329.119
ÇANAKKALE	BİGA	20.683.840
ÇANAKKALE	ÇAN	14.265.359
ÇANAKKALE	ECEABAT	2.083.684
ÇANAKKALE	EZİNE	9.820.281
ÇANAKKALE	GELİBOLU	5.910.332
ÇANAKKALE	GÖKÇEADA	3.452.394
ÇANAKKALE	LAPSEKİ	6.627.893
ÇANAKKALE	YENİCE	17.663.355
ÇANKIRI	İL TOPLAMI	69.719.406
ÇANKIRI	MERKEZ	11.306.836
ÇANKIRI	ATKARACALAR	1.684.172
ÇANKIRI	BAYRAMÖREN	6.357.172
ÇANKIRI	ÇERKEŞ	9.983.752
ÇANKIRI	ELDİVAN	3.365.946
ÇANKIRI	ILGAZ	9.171.492
ÇANKIRI	KIZILIRMAK	4.897.520
ÇANKIRI	KORGUN	2.067.415
ÇANKIRI	KURŞUNLU	4.128.130
ÇANKIRI	ORTA	6.018.533
ÇANKIRI	ŞABANÖZÜ	3.626.341
ÇANKIRI	YAPRAKLI	7.112.099
ÇORUM	İL TOPLAMI	157.448.769
ÇORUM	MERKEZ	36.809.932
ÇORUM	ALACA	16.272.397
ÇORUM	BAYAT	10.981.525
ÇORUM	BOĞAZKALE	2.736.789
ÇORUM	DODURGA	2.946.686
ÇORUM	İSKİLİP	16.326.259
ÇORUM	KARGI	13.405.822
ÇORUM	LAÇIN	2.336.019
ÇORUM	MECİTÖZÜ	11.149.019
ÇORUM	OĞUZLAR	1.889.695
ÇORUM	ORTAKÖY	1.956.090
ÇORUM	OSMANCIK	14.562.595
ÇORUM	SUNGURLU	21.970.774
ÇORUM	UĞURLUDAĞ	4.105.166
DÜZCE	İL TOPLAMI	95.181.546
DÜZCE	MERKEZ	33.762.095
DÜZCE	AKÇAKOCA	12.467.323
DÜZCE	CUMAYERİ	5.756.392
DÜZCE	ÇİLİMLİ	6.092.001
DÜZCE	GÖLYAKA	9.036.333
DÜZCE	GÜMÜŞOVA	5.714.602
DÜZCE	KAYNAŞLI	10.425.591



DÜZCE	YIĞILCA	11.927.209
EDİRNE	İL TOPLAMI	61.933.970
EDİRNE	MERKEZ	9.288.005
EDİRNE	ENEZ	3.608.625
EDİRNE	HAVSA	4.977.650
EDİRNE	İPSALA	6.774.601
EDİRNE	KEŞAN	9.673.951
EDİRNE	LALAPAŞA	7.142.478
EDİRNE	MERİÇ	5.253.520
EDİRNE	SÜLOĞLU	1.735.855
EDİRNE	UZUNKÖPRÜ	13.479.285
ELAZIĞ	İL TOPLAMI	135.468.713
ELAZIĞ	MERKEZ	30.759.755
ELAZIĞ	AĞIN	2.165.358
ELAZIĞ	ALACAKAYA	3.546.743
ELAZIĞ	ARICAK	4.802.379
ELAZIĞ	BASKIL	17.251.215
ELAZIĞ	KARAKOÇAN	16.939.359
ELAZIĞ	KEBAN	6.502.019
ELAZIĞ	KOVANCILAR	17.192.767
ELAZIĞ	MADEN	13.015.716
ELAZIĞ	PALU	9.162.578
ELAZIĞ	SİVRİCE	14.130.824
ERZİNCAN	İL TOPLAMI	96.720.580
ERZİNCAN	MERKEZ	15.822.136
ERZİNCAN	ÇAYIRLI	10.169.627
ERZİNCAN	İLİÇ	9.930.606
ERZİNCAN	KEMAH	11.105.815
ERZİNCAN	KEMALİYE	9.776.419
ERZİNCAN	OTLUKBELİ	1.648.199
ERZİNCAN	REFAHİYE	16.750.656
ERZİNCAN	TERCAN	15.919.269
ERZİNCAN	ÜZÜMLÜ	5.597.853
GİRESUN	İL TOPLAMI	159.573.520
GİRESUN	MERKEZ	18.756.813
GİRESUN	ALUCRA	9.205.600
GİRESUN	BULANCAK	18.851.290
GİRESUN	ÇAMOLUK	5.599.258
GİRESUN	ÇANAKÇI	4.031.523
GİRESUN	DERELİ	13.185.056
GİRESUN	DOĞANKENT	2.199.706
GİRESUN	ESPIYE	11.729.415
GİRESUN	EYNESİL	2.995.102
GİRESUN	GÖRELE	12.592.609
GİRESUN	GÜCE	5.759.505
GİRESUN	KEŞAP	11.907.234
GİRESUN	PIRAZİZ	5.873.392
GİRESUN	ŞEBİNKARAHİSAR	14.532.225




GİRESUN	TİREBOLU	16.227.672
GİRESUN	YAĞLIDERE	6.127.120
GÜMÜŞHANE	İL TOPLAMI	75.080.386
GÜMÜŞHANE	MERKEZ	19.722.353
GÜMÜŞHANE	KELKİT	17.937.610
GÜMÜŞHANE	KÖSE	3.038.689
GÜMÜŞHANE	KÜRTÜN	10.808.376
GÜMÜŞHANE	ŞİRAN	11.807.687
GÜMÜŞHANE	TORUL	11.765.671
HAKKARİ	İL TOPLAMI	87.447.501
HAKKARİ	MERKEZ	21.755.553
HAKKARİ	ÇUKURCA	8.833.887
HAKKARİ	DERECİK	6.711.195
HAKKARİ	ŞEMDİNLİ	18.604.718
HAKKARİ	YÜKSEKOVA	31.542.148
IĞDIR	İL TOPLAMI	62.573.642
IĞDIR	MERKEZ	20.666.513
IĞDIR	ARALIK	10.777.824
IĞDIR	KARAKOYUNLU	7.142.853
IĞDIR	TUZLUCA	23.986.452
ISPARTA	İL TOPLAMI	64.823.556
ISPARTA	MERKEZ	9.002.833
ISPARTA	AKSU	3.879.104
ISPARTA	ATABEY	972.013
ISPARTA	EĞİRDİR	6.746.392
ISPARTA	GELENDOST	4.291.752
ISPARTA	GÖNEN	956.276
ISPARTA	KEÇİBORLU	4.152.906
ISPARTA	SENİRKENT	2.073.875
ISPARTA	SÜTÇÜLER	13.370.177
ISPARTA	ŞARKIKARAAĞAÇ	6.513.971
ISPARTA	ULUBORLU	566.856
ISPARTA	YALVAÇ	11.775.227
ISPARTA	YENİŞARBADEMLİ	522.174
KARABÜK	İL TOPLAMI	77.241.027
KARABÜK	MERKEZ	13.917.121
KARABÜK	EFLANİ	14.463.241
KARABÜK	ESKİPAZAR	11.104.895
KARABÜK	OVACIK	9.556.793
KARABÜK	SAFRANBOLU	17.777.515
KARABÜK	YENİCE	10.421.462
KARAMAN	İL TOPLAMI	55.782.485
KARAMAN	MERKEZ	33.763.014
KARAMAN	AYRANCI	7.198.573
KARAMAN	BAŞYAYLA	1.562.337
KARAMAN	ERMENEK	9.561.203
KARAMAN	KAZIMKARABEKİR	1.010.783
KARAMAN	SARIVELİLER	2.686.575




KARS	İL TOPLAMI	118.960.068
KARS	MERKEZ	21.400.405
KARS	AKYAKA	8.928.799
KARS	ARPAÇAY	12.038.464
KARS	DİĞOR	11.918.012
KARS	KAĞIZMAN	21.294.991
KARS	SARIKAMIŞ	22.961.318
KARS	SELİM	14.117.010
KARS	SUSUZ	6.301.069
KASTAMONU	İL TOPLAMI	242.808.423
KASTAMONU	MERKEZ	39.339.825
KASTAMONU	ABANA	1.417.303
KASTAMONU	AĞLI	2.628.987
KASTAMONU	ARAÇ	23.499.731
KASTAMONU	AZDAVAY	12.322.474
KASTAMONU	BOZKURT	8.112.054
KASTAMONU	CİDE	17.439.361
KASTAMONU	ÇATALZEYTİN	8.651.087
KASTAMONU	DADAY	10.522.954
KASTAMONU	DEVREKANİ	12.361.750
KASTAMONU	DOĞANYURT	9.225.211
KASTAMONU	HANÖNÜ	4.677.567
KASTAMONU	İHSANGAZİ	5.079.809
KASTAMONU	İNEBOLU	18.265.056
KASTAMONU	KÜRE	9.064.643
KASTAMONU	PINARBAŞI	6.992.168
KASTAMONU	SEYDİLER	2.499.572
KASTAMONU	ŞENPAZAR	4.978.545
KASTAMONU	TAŞKÖPRÜ	31.736.356
KASTAMONU	TOSYA	13.993.970
KIRIKKALE	İL TOPLAMI	48.657.344
KIRIKKALE	MERKEZ	4.201.708
KIRIKKALE	BAHŞILI	1.489.001
KIRIKKALE	BALIŞEYH	6.611.124
KIRIKKALE	ÇELEBİ	2.896.395
KIRIKKALE	DELİCE	8.963.243
KIRIKKALE	KARAKEÇİLİ	307.661
KIRIKKALE	KESKİN	12.603.240
KIRIKKALE	SULAKYURT	7.992.313
KIRIKKALE	YAŞİHAN	3.592.659
KIRKLARELİ	İL TOPLAMI	51.007.681
KIRKLARELİ	MERKEZ	12.387.256
KIRKLARELİ	BABAESKİ	7.536.923
KIRKLARELİ	DEMİRKÖY	4.706.091
KIRKLARELİ	KOFÇAZ	5.015.252
KIRKLARELİ	LÜLEBURGAZ	10.922.749
KIRKLARELİ	PEHLİVANKÖY	1.292.043
KIRKLARELİ	PINARHISAR	2.642.113



KIRKLARELİ	VİZE	6.505.254
KİRŞEHİR	İL TOPLAMI	48.408.087
KİRŞEHİR	MERKEZ	11.222.288
KİRŞEHİR	AKÇAKENT	3.639.242
KİRŞEHİR	AKPINAR	5.662.456
KİRŞEHİR	BOZTEPE	3.898.959
KİRŞEHİR	ÇİÇEKDAĞI	7.382.343
KİRŞEHİR	KAMAN	10.411.755
KİRŞEHİR	MUCUR	6.191.044
KİLİS	İL TOPLAMI	44.404.672
KİLİS	MERKEZ	14.866.490
KİLİS	ELBEYLİ	6.859.691
KİLİS	MUSABEYLİ	16.423.560
KİLİS	POLATELİ	6.254.931
KÜTAHYA	İL TOPLAMI	138.638.995
KÜTAHYA	MERKEZ	25.130.240
KÜTAHYA	ALTINTAŞ	10.628.133
KÜTAHYA	ASLANAPA	8.479.938
KÜTAHYA	ÇAVDARHİSAR	5.805.709
KÜTAHYA	DOMANIÇ	9.628.392
KÜTAHYA	DUMLUPINAR	2.365.842
KÜTAHYA	EMET	7.426.022
KÜTAHYA	GEDİZ	14.271.670
KÜTAHYA	HİSARCIK	5.253.068
KÜTAHYA	PAZARLAR	2.278.044
KÜTAHYA	SİMAV	21.195.304
KÜTAHYA	ŞAPHANE	3.129.954
KÜTAHYA	TAVŞANLI	23.046.679
MUŞ	İL TOPLAMI	124.039.528
MUŞ	MERKEZ	42.014.275
MUŞ	BULANIK	22.916.067
MUŞ	HASKÖY	4.355.534
MUŞ	KORKUT	10.965.230
MUŞ	MALAZGİRT	24.177.446
MUŞ	VARTO	19.610.976
NEVŞEHİR	İL TOPLAMI	47.858.260
NEVŞEHİR	MERKEZ	5.151.934
NEVŞEHİR	ACIGÖL	5.411.027
NEVŞEHİR	AVANOS	5.700.277
NEVŞEHİR	DERİNKUYU	2.947.566
NEVŞEHİR	GÜLŞEHİR	8.664.372
NEVŞEHİR	HACİBEKTAŞ	6.744.427
NEVŞEHİR	KOZAKLI	6.404.386
NEVŞEHİR	ÜRGÜP	6.834.271
NİĞDE	İL TOPLAMI	59.878.364
NİĞDE	MERKEZ	16.225.126
NİĞDE	ALTUNHİSAR	2.806.370
NİĞDE	BOR	12.093.602



NİĞDE	ÇAMARDI	7.823.125
NİĞDE	ÇİFTLİK	5.147.414
NİĞDE	ULUKIŞLA	15.782.727
OSMANİYE	İL TOPLAMI	75.922.123
OSMANİYE	MERKEZ	14.326.383
OSMANİYE	BAHÇE	5.053.838
OSMANİYE	DÜZİÇİ	13.291.342
OSMANİYE	HASANBEYLİ	1.593.727
OSMANİYE	KADIRLI	30.257.193
OSMANİYE	SUMBAS	10.541.522
OSMANİYE	TOPRAKKALE	858.118
RİZE	İL TOPLAMI	119.335.939
RİZE	MERKEZ	19.324.304
RİZE	ARDEŞEN	12.881.682
RİZE	ÇAMLIHEMŞİN	9.151.376
RİZE	ÇAYELİ	17.212.568
RİZE	DEREPAZARI	2.635.809
RİZE	FINDIKLI	7.385.320
RİZE	GÜNEYSU	8.858.303
RİZE	HEMŞİN	2.509.999
RİZE	İKİZDERE	13.667.588
RİZE	İYİDERE	2.508.193
RİZE	KALKANDERE	6.693.370
RİZE	PAZAR	16.507.427
SİİRT	İL TOPLAMI	88.535.741
SİİRT	MERKEZ	9.955.582
SİİRT	BAYKAN	10.332.414
SİİRT	ERUH	12.974.578
SİİRT	KURTALAN	16.425.709
SİİRT	PERVARI	19.278.533
SİİRT	ŞİRVAN	17.427.261
SİİRT	TİLLO	2.141.664
SİNOP	İL TOPLAMI	134.371.497
SİNOP	MERKEZ	16.082.748
SİNOP	AYANCIK	19.827.079
SİNOP	BOYABAT	24.922.632
SİNOP	DİKMEN	9.015.288
SİNOP	DURAĞAN	18.363.268
SİNOP	ERFELEK	13.550.045
SİNOP	GERZE	15.363.200
SİNOP	SARAYDÜZÜ	5.879.712
SİNOP	TÜRKELİ	11.367.525
SİVAS	İL TOPLAMI	227.029.196
SİVAS	MERKEZ	31.136.562
SİVAS	AKINCILAR	4.158.910
SİVAS	ALTINYAYLA	2.941.896
SİVAS	DİVRİĞİ	16.529.707
SİVAS	DOĞANŞAR	2.952.042



SİVAS	GEMEREK	8.383.939
SİVAS	GÖLOVA	3.096.605
SİVAS	GÜRÜN	12.231.566
SİVAS	HAFİK	13.541.112
SİVAS	İMRANLI	13.798.344
SİVAS	KANGAL	21.198.842
SİVAS	KOYULHİSAR	11.919.834
SİVAS	SUŞEHİRİ	11.300.414
SİVAS	ŞARKIŞLA	17.834.517
SİVAS	ULAŞ	6.996.543
SİVAS	YILDIZELİ	27.767.764
SİVAS	ZARA	21.240.599
ŞIRNAK	İL TOPLAMI	85.193.331
ŞIRNAK	MERKEZ	8.925.799
ŞIRNAK	BEYTÜŞŞEBAP	14.434.074
ŞIRNAK	CİZRE	11.971.600
ŞIRNAK	GÜÇLÜKONAK	3.853.070
ŞIRNAK	İDİL	25.329.111
ŞIRNAK	SİLOPİ	12.171.196
ŞIRNAK	ULUDERE	8.508.481
TOKAT	İL TOPLAMI	143.474.875
TOKAT	MERKEZ	27.483.214
TOKAT	ALMUS	10.504.279
TOKAT	ARTOVA	5.024.934
TOKAT	BAŞÇİFTLİK	1.994.859
TOKAT	ERBAA	22.703.983
TOKAT	NİKSAR	14.620.310
TOKAT	PAZAR	3.402.692
TOKAT	REŞADİYE	16.375.950
TOKAT	SULUSARAY	3.570.959
TOKAT	TURHAL	14.640.663
TOKAT	YEŞİLYURT	3.160.671
TOKAT	ZİLE	19.992.361
TUNCELİ	İL TOPLAMI	72.834.531
TUNCELİ	MERKEZ	11.585.352
TUNCELİ	ÇEMİŞGEZEK	8.631.130
TUNCELİ	HOZAT	5.511.791
TUNCELİ	MAZGİRT	12.417.773
TUNCELİ	NAZİMİYE	5.335.378
TUNCELİ	OVACIK	10.960.833
TUNCELİ	PERTEK	10.768.653
TUNCELİ	PÜLÜMÜR	7.623.621
UŞAK	İL TOPLAMI	76.260.405
UŞAK	MERKEZ	27.639.840
UŞAK	BANAZ	13.382.150
UŞAK	EŞME	17.285.578
UŞAK	KARAHALLI	4.263.372
UŞAK	SİVASLI	6.513.419



UŞAK	ULUBEY	7.176.046
YALOVA	İL TOPLAMI	25.434.386
YALOVA	MERKEZ	7.212.239
YALOVA	ALTINOVA	5.539.282
YALOVA	ARMUTLU	4.189.985
YALOVA	ÇINARCIK	2.271.317
YALOVA	ÇİFTLİKKÖY	4.296.340
YALOVA	TERMAL	1.925.223
YOZGAT	İL TOPLAMI	105.133.673
YOZGAT	MERKEZ	16.906.056
YOZGAT	AKDAĞMADENİ	15.835.891
YOZGAT	AYDINCIK	3.478.472
YOZGAT	BOĞAZLIYAN	4.240.380
YOZGAT	ÇANDIR	587.989
YOZGAT	ÇAYIRALAN	6.745.877
YOZGAT	ÇEKEREK	7.543.861
YOZGAT	KADIŞEHİRİ	3.788.932
YOZGAT	SARAYKENT	2.412.721
YOZGAT	SARIKAYA	10.181.533
YOZGAT	SORGUN	12.434.330
YOZGAT	ŞEFAATLİ	7.258.418
YOZGAT	YENİFAKILI	2.520.753
YOZGAT	YERKÖY	11.198.460
ZONGULDAK	İL TOPLAMI	128.076.788
ZONGULDAK	MERKEZ	11.580.515
ZONGULDAK	ALAPLI	12.597.162
ZONGULDAK	ÇAYCUMA	31.166.029
ZONGULDAK	DEVREK	25.722.197
ZONGULDAK	EREĞLİ	29.361.425
ZONGULDAK	GÖKÇEBEY	6.880.863
ZONGULDAK	KİLİMLİ	1.706.431
ZONGULDAK	KOZLU	9.062.166



EK B: KÖYLERE HİZMET GÖTÜRME BİRLİKLERİ (KHGB) PROJELERİ TABLOSU

2024 YILI KÖYDEKİ PROJELERİN
KÖYLERE HİZMET GÖTÜRME BİRLİKLERİ PROJELERİ İÇİN ÖZNEK ÖRNEĞİİLçe
İLÇE KÖYDEKİ ÖZNEK

_____ TL

KÖYLERE HİZMET GÖTÜRME BİRLİĞİNİN
HEBAF NUMARASI (BNA)
BANKA ve ŞUBE ADI
ŞUBE KODU
VERGİ KAYIT NUMARASI

I. KÖY YOLU						
PROJE (1)		Yoldan Yararlanan Nüfus (2)	Konusu (3)	Niteligi (4)	Yol Ölçölük Durum (5)	ÖZNEK (TL)
Yolun Adı	Yoldan Yararlanan Üniteler (Köy veya Bağış)					

(1) "Yolun Adı" bölümüne mahallinün ismiyle birlikte köyün adı yazılmalıdır.
Bu bölümde 31.12.2023 tarihi itibarıyla hazırlanan köy nüfus ve nüfus verileri esas alınarak ve köy içi yollar, tekli edilebilecektir.
(2) "Yoldan Yararlanan Üniteler (Köy veya Bağış)" Yoldan yararlanan tüm ünitenin (köy ve bağış) ismi yazılmalıdır.
(3) "Yoldan Yararlanan Nüfus" bölümüne; projedeki yararlanılan ünitelerden toplam nüfus yazılmalıdır.
Nüfus hesaplamasında 31.12.2023 itibarıyla açıklanan Adres Kayıt Sistemi sonuçları kullanılmaktadır.
(4) Projenin "Niteligi" bölümüne; projeye kapsamında yapılacak işin faaliyet yazılmalıdır. Örneğin "kışkırtıcı yapı", "asfalt", "beton" vs. yazılabilir.

(5) Projenin "Yol Ölçölük Durum" bölümüne; 31.12.2023 tarihi itibarıyla köy nüfus verilerindeki yol niteliği yazılmalıdır.
Söz konusu yol bedan fazla yol niteliği içeriyorsa her yol niteliği ayrı ayrı yazılmalıdır. Yol niteliğinden sonra ölçü biriminde yolun uzunluğu parantez içinde yazılmalıdır.
Örneğin (1), toplam 10 km'lik yolun 5 km'si asfalt ise "asfalt (5 km)", "beton (4 km)" yazılmalıdır.
Örneğin (2) 10 km'lik yolun tamamı beton ise "beton (10 km)" yazılmalıdır.
(6) "Yol Ölçölük Durum" bölümüne; Proje kapsamında yazılan yolun, önce hangi şekilde olduğu (beton, asfalt, çakıl, çakıl) sonra grup yolu mu yoksa mahalle yolu mu olduğu bilgisi yazılmalıdır.
Söz konusu yol bedan fazla yol niteliği içeriyorsa her yol niteliği ayrı ayrı yazılmalıdır. Yol niteliğinden sonra ölçü biriminde yolun uzunluğu parantez içinde yazılmalıdır.
Örneğin (1), toplam 10 km'lik yolun 5 km'si "beton" ise "beton (5 km)", "çakıl" ise "çakıl (5 km)" yazılmalıdır.
Örneğin (2) 10 km'lik yolun tamamı "beton" ise "beton (10 km)" yazılmalıdır.

II. KÖY İÇİME SUYU					
PROJE (1)		Konusu (2)	Niteligi (3)	ÖZNEK (TL)	
Adı	Yeri (Köy veya Bağış)			İLÇE KHGB	MERKEZ KHGB

(1) "Adı" bölümüne; köy ve bağışın her iki bölümüne de bir proje adlandırılarak yazılmalıdır. Örneğin "köy içi su", "köy suyu", "100 m'lik köy içi su", vs. yazılabilir.
(2) Projenin "Konusu" bölümüne; projeye kapsamında yapılacak işin konusunu yazılmalıdır. Örneğin "su tesisatı", "su tesisatı", "100 m'lik köy içi su", vs. yazılabilir.
(3) Projenin "Niteligi" bölümüne; önce "su tesisatı" yazılmalıdır. Daha sonra "su tesisatı", "su tesisatı" veya "su tesisatı ve su tesisatı" şeklinde yazılabilir.
Örneğin "su tesisatı", "su tesisatı", "su tesisatı", "su tesisatı", "su tesisatı" vs. yazılabilir.
(4) "Su tesisatı" bölümüne; önce "su tesisatı" yazılmalıdır. Daha sonra "su tesisatı", "su tesisatı" vs. yazılabilir.
(5) "Su tesisatı" bölümüne; önce "su tesisatı" yazılmalıdır. Daha sonra "su tesisatı", "su tesisatı" vs. yazılabilir.
(6) "Su tesisatı" bölümüne; önce "su tesisatı" yazılmalıdır. Daha sonra "su tesisatı", "su tesisatı" vs. yazılabilir.

III. KÜÇÜK ÖLÇÜKLÜ SULAMA						
PROJE (1)		Konusu (2)	Niteligi (3)	ÖZNEK (TL)		
Adı	Yeri (Köy veya Bağış)			İLÇE KHGB	MERKEZ KHGB	İL ÖZEL İDARESİ

(1) "Adı" bölümüne; köy ve bağışın her iki bölümüne de bir proje adlandırılarak yazılmalıdır. Örneğin "küçük ölçekli sulama", "küçük ölçekli sulama", "100 m'lik küçük ölçekli sulama", vs. yazılabilir.
(2) Projenin "Konusu" bölümüne; projeye kapsamında yapılacak işin konusunu yazılmalıdır. Örneğin "küçük ölçekli sulama", "küçük ölçekli sulama", "100 m'lik küçük ölçekli sulama", vs. yazılabilir.
(3) Projenin "Niteligi" bölümüne; önce "küçük ölçekli sulama" yazılmalıdır. Daha sonra "küçük ölçekli sulama", "küçük ölçekli sulama" vs. yazılabilir.

IV. ATIK SU						
PROJE (1)		Konusu (2)	Niteligi (3)	ÖZNEK (TL)		
Adı	Yeri (Köy veya Bağış)			İLÇE KHGB	MERKEZ KHGB	İL ÖZEL İDARESİ

(1) "Adı" bölümüne; köy ve bağışın her iki bölümüne de bir proje adlandırılarak yazılmalıdır. Örneğin "atık su", "atık su", "100 m'lik atık su", vs. yazılabilir.
(2) Projenin "Konusu" bölümüne; projeye kapsamında yapılacak işin konusunu yazılmalıdır. Örneğin "atık su", "atık su", "100 m'lik atık su", vs. yazılabilir.
(3) Projenin "Niteligi" bölümüne; önce "atık su" yazılmalıdır. Daha sonra "atık su", "atık su" vs. yazılabilir.

V. ORTAK ALIM İŞLERİ (İLÇE KHGB'LERİ TARAFINDAN DÖLÜRÜLECEKLERİ) (1)(2)				MERKEZ KHGB'YE KESİLEN ÖZNEK (TL)	KÖY İÇİME KESİLEN ÖZNEK (TL)	TOPLAM KESİLEN ÖZNEK (TL)
ASFALT ALIMI						
MADEN YAGI						
AKAR SU ALIMI						
BÖRÜ ALIMI						
SAĞIRIL, HARİTA YAPIMI						
TRAFİK İŞARET LEVHALARI ALIMI						
OTOKORULUK YAPIMI						
YERDEKİ PARÇA ALIMI						
ARAÇ KIRILMASI						
İÇ MAKİNASI LAGİTİ						
ETÜD - PROJE PROGRAMI						
TOPLAM						

(1) Kesilen toplam özenek miktarı, işin özenek miktarı kadar olacaktır.
(2) Bölünmüş işler için ayrı ayrı toplam özenek, il özenek miktarı kadar olacaktır.

VI. KHGB YÖNETİM VE MÜSAVİRLİK HİZMET GİDERLERİ (1)		ÖZNEK (TL)
Projeye Yönelik Giderler		
Müşavirlik Hizmetleri		
TOPLAM		

(1) Toplam giderler ve müşavirlik hizmetleri KHGB ödenek miktarı kadar olacaktır.

VII. KHGB ÖZNEK TAHSİLİ ÖZETİ		PROJE SAYISI	İLÇE KHGB	ÖZNEK (TL)		İL ÖZEL İDARESİ
ALT HİZMET PROGRAMLARI VE DİĞER İŞLER				MERKEZ KHGB	İL ÖZEL İDARESİ	
KÖY YOLLARI						
KÖY İÇİME İŞLERİ						
KÜÇÜK ÖLÇÜKLÜ SULAMA (İLÇE KHGB+MERKEZ KHGB+İL)						
ATIK SU (İLÇE KHGB+MERKEZ KHGB+İL)						
İÇİME YÖNETİM VE MÜSAVİRLİK HİZMET GİDERLERİ						
ORTAK ALIM İŞLERİ						
MÜLGA KHGB PROJELERİ						
ARA TOPLAM		0,00	0,00	0,00		0,00
GENEL TOPLAM				0,00		

EK III: ETÜD-PROJE PROGRAMI TABLOSU

2024 YILI KÖYDES PROJESİ
(ETÜT-PROJE PROGRAMI İÇİN ÖDENEK DAĞILIMI)

İL _____

İRTİBAT BİLGİLERİ

Yetkili _____
Telefon _____
Faks _____
e-posta _____

I. ETÜD-PROJE PROGRAM PROJESİ DETAYI

ÖNCELİK SİRASI	PROJE (1)			Sektörü (2)	Konusu (3)	Niteliği (4)	PROJE YAPIM ÖDENEĞİ (5) (TL)
	ETÜD-PROJE SAHİBİ UYGULAYICI BİRLİK ADI	ADI	Yeri (Köy veya Bağlılık)				

(1) Birden fazla önleyme (köy ve bağlılık) hizmet edecek bir proje adlandırılınca bütün ünite isimleri yazılacaktır.

(2) Projenin Sektörü bölümüne: "KÖY İÇMESUYU", "KÖY YOLU", "TARIMSAL SULAMA" veya "ATIK SU" ifadelerinden uygun olanı yazılacaktır.

(3) Projenin Konusu, sektörü köy yolu ise projenin uygulandığı ünite(lerin) mevcut olanlarındaki durumu belirtilecek olup, "HAM YOL", "TESVİYE", "STABİLİZE", "SATHİ KAPLAMA", "ASFALT" ve "BETON" seçeneklerinden uygun olan bir, proje konusu, "Köprü" veya "Sanat Yapısı" ise "DİĞER", sektörü içmesuyu olması durumunda ise projenin uygulandığı ünite(lerin) mevcut olanlarındaki durumu belirtilecek olup, "SUSUZ", "SUYU YETERSİZ (Çeşmeli)", "SUYU YETERSİZ (Şebekeli)", "SULU (Çeşmeli)" veya "SULU (Şebekeli)", seçeneklerinden uygun olan bir, sektörü tarımsal sulama ise projenin konusu bölümüne: "GÖLET YAPIMI", "HAYVAN İÇMESUYU GÖLET", "GÖLET SULAMASI", "YERÜSTÜ SULAMASI" veya "YERALTI SULAMASI" seçeneklerinden uygun olanı, sektörü atık su ise projenin konusu bölümüne: "KANALİZASYON", "FOSEPTİK" veya "ARITMA" seçeneklerinden uygun olanı yazılacaktır.

(4) Projenin Niteliği bölümüne, sektörü köy yolu ise "STANDART GELİŞTİRME" veya "BAKIM ve ONARIM" seçeneklerinden uygun olan bir, sektörü içmesuyu, tarımsal sulama veya atık su olması durumunda ise "YENİ TESİS", "TESİS GELİŞTİRME", "TAMAMLAMA" veya "BAKIM ve ONARIM" seçeneklerinden uygun olan bir yazılacaktır.


"Standart Geliştirme": uygulanacak proje sonunda yol türünün nitelik değişimi durumu ifade etmektedir. Yani, proje uygulaması ile ham yoldan stabilizeye, stabilizeyeden asfalta veya birinci kat asfalttan ikinci kat asfalta geçiş durumu olacağına, bu projenin niteliği "Standart Geliştirme"dir.

"Bakım ve Onarım" seçeneği ise, proje uygulaması sonunda yolun standardının değişmediği, sadece iyileştirme amaçlı bakım-onarımların yapıldığı projelerdir.

(5) Proje Yapım Ödeneği bölümüne, projenin yapımı maliyet bilgisi yazılacaktır.

II. ETÜD-PROJE PROGRAMI BİLEŞENLER DETAYI

ETÜD-PROJE PROGRAMI	PROJE SAYISI	ÖDENEĞİ (TL)
KÖY YOLLARI		
KÖY İÇME SULARI		
KÜÇÜK ÖLÇEKLI SULAMA		
ATIK SU		
TOPLAM		



EK IV: İL İÇMAL TABLOSU

2024 YILI KÖYDES PROJESİ

İL : _____

İRTİBAT BİLGİLERİ

Yetkili : _____
İş Telefonu : _____
Cep : _____
Faks : _____
e-posta : _____

ALT HİZMET PROGRAMLARI VE DİĞER İŞLER İTİBARIYLA	Proje Sayısı	Ödeneği (TL)
I - KÖYLERE HİZMET GÖTÜRME BİRLİKLERİ PROJELERİ		
Köy Yolları		
Köy İçme Suları		
Küçük Ölçekli Sulama		
Atık Su		
Tüm KHGB'lerin Yönetim Gideri		
Tüm KHGB'lerin Müşavirlik Hizmetleri		
Merkez KHGB Ortak Alım Ödeneği (Asfalt, madeni yağ, akaryakıt, boru, sayısal harita, trafik işaret levhaları, yedek parça, araç kiralama, iş makinası lastiği, otokorkuluk)		
Ara Toplam (A)	0	0,00
II - İL ÖZEL İDARESİ PROJELERİ		
Küçük Ölçekli Sulama (KÖYDES)		
Atık Su (KÖYDES)		
İl Özel İdaresi Ortak Alım Ödeneği (Asfalt, madeni yağ, akaryakıt, boru, sayısal harita, trafik işaret levhaları, yedek parça, araç kiralama, iş makinası lastiği, etüd proje)		
Ara Toplam (B)	0,00	0,00
III - İL TOPLAM ÖDENEĞİ (A+B)	0,00	0,00



EK V. 2024 YILI KÖYDEŞ İL YATIRIM PROGRAMINA UYGUN OLARAK HEDEFLENEN YAPILACAK İŞ MİKTARI BİLGİLERİ TABLOSU

2024 YILI KÖYDEŞ PROJESİ
(2024 YILI İÇİN HEDEFLENEN İŞ MİKTARI BİLGİLERİ)

İl: _____

İRTİBAT BİLGİLERİ

Yerelili
Telefon
Faks
e-posta

I- İÇME SUYU PROJELERİ

İLÇESİ	PROJE SAYISI	SUSUZ				YETERLİ				ÇEŞMELİ				KULU			
		KÖY		BAĞLI		KÖY		BAĞLI		KÖY		BAĞLI		KÖY		BAĞLI	
		Ad.	Nüf.	Ad.	Nüf.	Ad.	Nüf.	Ad.	Nüf.	Ad.	Nüf.	Ad.	Nüf.	Ad.	Nüf.	Ad.	Nüf.

* Bu tablodaki nüfus bilgileri, söz konusu yerleşimden yararlanacak nüfus miktarını belirtmektedir.

II- YOL PROJELERİ

İLÇESİ	TOPLAM PROJE SAYISI	KÖY YOLLARINDA YAPILAN İŞLER											
		HAM YOL (Km)	TESVİYE (Km)	STABİLİZE (Km)	ASFALT BATHI KAPLAMA (Km)	ASFALT BSK (Km)	BEYON YOL (Km)	PARKİ (m ²)	ONARIM (Km)	TAŞ DUVAR (m ³)	KÖPRÜ (Adet)	MEFİZ (Adet)	

III- KÜÇÜK ÖLÇEKLİ SULAMA PROJELERİ

İLÇESİ	TOPLAM PROJE SAYISI	GÖLET YAPIMI		GÖLET SULAMASI		YERÜSTÜ SULAMASI		YERKALTI SULAMASI		HAYVAN İÇME SUYU GÖLETİ	
		SULANACAK ALAN (HEKTAR)	YARARLANAN ÇİFTÇİ SAYISI	SULANACAK ALAN (HEKTAR)	YARARLANAN ÇİFTÇİ SAYISI	SULANACAK ALAN (HEKTAR)	YARARLANAN ÇİFTÇİ SAYISI	SULANACAK ALAN (HEKTAR)	YARARLANAN ÇİFTÇİ SAYISI	BÜYÜKBAŞ HAYVAN SAYISI	KÜÇÜKBAŞ HAYVAN SAYISI

IV- ATIK SU PROJELERİ

İLÇESİ	TOPLAM PROJE SAYISI	FİZEPTİK YAPIMI				KANALİZASYON YAPIMI				ARITMA TESİSİ YAPIMI			
		Ad.	Nüf.	Ad.	Nüf.	Ad.	Nüf.	Ad.	Nüf.	Ad.	Nüf.	Ad.	Nüf.

V- ÜNİTE (KÖY VE BAĞLI) BİLGİLERİ

İLÇESİ	KÖY İÇİ												KÖY YOLU			
	HİZMET İÇİ				HİZMET DIŞI				HİZMET İÇİ				HİZMET DIŞI			
	ADET		NÜFUS		ADET		NÜFUS		ADET		NÜFUS		ADET		NÜFUS	
	KÖY	BAĞLI	KÖY	BAĞLI	KÖY	BAĞLI	KÖY	BAĞLI	KÖY	BAĞLI	KÖY	BAĞLI	KÖY	BAĞLI	KÖY	BAĞLI

AÇIKLAMALAR:

- KÖYDEŞ il yatırım programı gereğince yıl içinde yapılacak projeler dikkate alınarak, yukarıdaki tablolar doldurulacaktır.
- I, II ve IV nolu tablolardan verilen, bölüme tablolarda "sıfır" başında planlanan işlerle uyumlu olacaktır.
- İçerisinde, toplam rakamlar olarak görülecek ve sonrasında il toplamı hesaplanacaktır.
- Nüfus hesaplamalarında, 31.12.2023 itibarıyla açıklanan Adres Kayıt Sistemi sonuçları kullanılacaktır.

