

İLÇESİ  
BÜTÇESİ  
YIL

: MERKEZ  
: ÖZEL İDARE  
:2020

**YOL VE ULAŞIM HİZMETLERİ MÜDÜRLÜĞÜ**

**ONARIM STABİLİZE**

S.NO	İLÇESİ	PROJENİN ADI	KM	BİRİM PROJE TUTARI	TOPLAM
1	MERKEZ	Durdulu grubu	1		
2		Hasbey tutmaç/yeniyol	1		
3		Hocabey-Rampa Düzenlemesi	1		
4		Kavlak-Keçili	2		
5		Yenikızılcakışla(köyüçi)	4		
6		Ozmuş(Köy içi)	2		
7		Akören-Çallı arası	3		
8		Olukman-Gaziköy	3		
9		Bostancık (Köyüçi)	3		
10		Demiryazı-Battalağılı mezrası	1		
11		Güneli-Yol Genişleme	1		
12		Asarcık Kurtlapa	3		
13		Harranlı	1		
14		Güllüce	1		
15		Küllük-açıpınar	2		
16		Ozmuş ve zengi arası yeni yol	4		
17		Akpınar ile yeniköy mezrası	1		
18		Örencik köyü ile yenice arası	1		
19		Yenikervansaray köyü	1		
20		Yascıbel köy stabilize	2		
21		Akkoç stabilize	1		
22		Porsuk-Körselik Mezrası	1		
23		Gündüz	1		
			41km		

**İKAT ASFALT**

S.NO	İLÇESİ	PROJENİN ADI	KM	BİRİM PROJE TUTARI	TOPLAM
1	MERKEZ	Bademkaya- Günören (Sathi Kaplama)	12		
2		Şaban- Karamemet (Sathi Kaplama)	4		
3		Bedirli	1		
4		Karayün-Barçın	4		
5		Çongar-Altınyayla Serinyayla	5		
6		Serpincik- Çöken	2		
7		Eski Kayseri grubu	1		
			29km		

**II.KAT ASFALT İYİLEŞTİRME (yama)**

S.NO	İLÇESİ	PROJENİN ADI	KM	BİRİM PROJE TUTARI	TOPLAM
1	MERKEZ	Muhtelif Köy yolları	50		
				50	

**KÖPRÜ**

S.NO	İLÇESİ	PROJENİN ADI	ADET	BİRİM PROJE TUTARI	TOPLAM
1	MERKEZ	İsmaibeyciftliği köyü	1		
			0		

**SANAT YAPISI**

S.NO	İLÇESİ	PROJENİN ADI	ADET	BİRİM PROJESİ	TOPLAM
1	MERKEZ	Ebuhan	1		
2		Yenice	1		
3		Armutlu	1		
4		Bedirli	1		
5		Tatlıkement (Onarım)	1		
6		Akkoç	1		
			6		

**KÜLTÜR PARKE**

S.NO	İLÇESİ	PROJENİN ADI	ADET	BİRİM PROJESİ	TOPLAM
1	MERKEZ	Karapınar	1		
2		Akçahan	1		
3		Hıdırmalı	1		
4		Yaramış	1		
5		Güney	1		
6		Akören	1		
7		Gözmen	1		
8		Kumyut- Çöken Mezrası	1		
9		Ozmuş	1		
10		Güllük	1		
11		Tepeönü	1		
12		Kolluca	1		
13		Şaban	1		
14		Kulyusuf	1		
15		Koyuncu	1		
16		Gürpınar	1		
17		Akkuzulu	1		
18		Akçahan	1		
19		Hıdırmalı	1		
20		Akören	1		
21		Ozmuş	1		
22		Kurtlapa	1		
23		Zengi	1		
24		Gaziköy	1		
25		Eğribucak	1		
26		Kızkapan	1		
27		Hocabey	1		
28		Tatlıkemet	1		
29		Tutmaç	1		
30		Çeltek	1		
31		Yazıbaşı	1		
32		Karacaören	1		
33		Olukman	1		
34		Aydoğmuş	1		
35		Başşöğüt	1		

Handwritten signatures and marks at the bottom of the page.

36	Çaypınar		36		
----	----------	--	----	--	--

**YOL VE ULAŞIM HİZMETLERİ GENEL TOPLAM**

**İÇMESUYU**

S.NO	İLÇESİ	PROJENİN ADI	ADET	BİRİM PROJETİ	TOPLAM
1	MERKEZ	İnceağa(ek su)	1		
2		Ulukapı	1		
3		Ovacık(ek su)	1		
4		Yanalak	1		
5		Yenice	1		
6		Sivritepe	1		
7		Akçainiş	1		
8		Çeltek	1		
9		Serpincik (Yedek)	1		
			9		

**KANALİZASYON**

S.NO	İLÇESİ	PROJENİN ADI	ADET	BİRİM PROJETİ	TOPLAM
1	MERKEZ	Bedirli	1		
2		Eskiapardı	1		
3		Kabasakal	1		
4		Sorkuncuk	1		
5		Kurtlapa	1		
6		Kızılova	1		
7		Keçili	1		
8		Ebuhan	1		
9		Hayranlı	1		
10		Ovacık tadilat	1		
11		yassıcabel	1		
12		örencik (Yedek)	1		
13		mescitli (Yedek)	1		
14		karagömlek (Yedek)	1		
15		kavlak (Yedek)	1		
16		çaypınar (Yedek)	1		
17		Çallı (Tadilat)	1		
18		Olukman (Tadilat)	1		
19		Aydoğmuş (Tadilat)	1		
		<b>TOPLAM</b>	19		

**SU VE KANAL HİZMETLERİ GENEL TOPLAM**

**TARIMSAL SULAMA HİZMETLERİ**

S.NO	İLÇESİ	PROJENİN ADI	ADET	BİRİM PROJETİ	TOPLAM
1	MERKEZ	Eskiapardı	1		
2		Ebuhan	1		
3		Sivritepe	1		
4		Yanalak	1		
5		Kulyusuf	1		
6		Yeniboğazkesen	1		
			6		
		<b>GENEL TOPLAM</b>			

Handwritten signatures and stamps at the bottom of the page.



İLÇESİ  
BÜTÇESİ  
YIL

AKINCILAR  
Özel İdare  
2020


S. NO	İLÇESİ	PROJENİN ADI	KONUSU	Km./Ad.	BİRİM PROJE TUTARI	TOPLAM
<b>YOL VE ULAŞIM HİZMETLERİ</b>						
<b>ONARIM - STABİLİZE</b>						
1	Akincılar	Onarım Stabilize-Muhtelif Yol		5		
TOPLAM				5		
<b>I. KAT ASFALT:</b>						
1						
TOPLAM						
<b>II.KAT İYİLEŞTİRME</b>						
1	Akincılar	Muhtelif Yama (Kaya Koyu)				
TOPLAM						
<b>KÖPRÜ</b>						
TOPLAM						
<b>SANAT YAPISI</b>						
1	Akincılar	Sanat Yapısı		1		
TOPLAM				1		
<b>KİLİT PARKE</b>						
1	Akincılar	Göllüce Köyü		10.000m2		
2		Ballıdere, Ağıl ve Bulak Mezralar		5000m2		
3		Kılıçköy (Yedek)		500m2		
4		Ortaköy (Yedek)		2000m2		
5		Onarı Köyü (Yedek)		1000m2		
TOPLAM				18.500M2		
<b>GENEL TOPLAM</b>						
<b>SU VE KANAL HİZMETLERİ</b>						
<b>İÇME SUYU</b>						
1	Akincılar	Kılıç ve Yünlüce Köyleri (D.V.İ) Muhtelif Boru				
2		Avşar, Ballıdere, Yusufşeyh, Boğaz, Çakırşeyh Grup İçmesuyu				
3		Göllüce Köyü Depo Bakım onarımı				
TOPLAM						
1	Akincılar	Yukarısarıca Köyü Şebeke Yenileme				
2		Çiçekli Köyü Şebeke Yenileme				
TOPLAM						
<b>GENEL TOPLAM</b>						
<b>TARIMSAL SULAMA HİZMETLERİ</b>						
1	Akincılar	Geyikpınar, Eskibağ, Kayı Grup Köyü				
2		Göllüce Köyü Gölet Duvarı				
3		Avşar Köyü Sulama Havuzu				
TOPLAM						
<b>GENEL TOPLAM</b>						

*(Handwritten signatures and stamps)*

İLÇESİ  
BÜTÇESİ  
Yılı

Altınyayla  
Özel İdare  
2020

S. NO	İLÇESİ	PROJENİN ADI	KONUSU	Km./Ad.	Birim Proje Tutarı	TOPLAM
<b>YOL VE ULAŞIM HİZMETLERİ</b>						
<b>ONARIM - STABİLİZE</b>						
1	Altınyayla	Muhtelif Köyü Stabilize Bakım Onarım		50km		
2	Altınyayla					
3	Altınyayla					
<b>TOPLAM</b>						
<b>I. KAT ASFALT</b>						
1	Altınyayla	Yeşilyurt-Boğazdere Arası		3,5km		
<b>TOPLAM</b>						
<b>II.KAT İYİLEŞTİRME</b>						
1	Altınyayla					
<b>TOPLAM</b>						
<b>SANAT YAPISI</b>						
1	Altınyayla	Altınyayla -Gümüdiğin Köyü arası 600'lük Korige Boru		4 adet		
2	Altınyayla	Başyayla Köyü Girişi 1000'lik Korige Boru		3 adet		
3	Altınyayla	Paşaköyü içi 600'lük Korige Boru		2 adet		
4	Altınyayla					
5	Altınyayla					
6	Altınyayla					
<b>TOPLAM</b>						
<b>9ADT</b>						
<b>KİLİT PARKE</b>						
1	Altınyayla	Mulibey Köyü Kilit Parke Taşı				
2	Altınyayla					
3	Altınyayla					
4	Altınyayla					
5	Altınyayla					
6	Altınyayla					
<b>TOPLAM</b>						
<b>YOL VE ULAŞIM HİZMETLERİ GENEL TOPLAM</b>						
<b>İÇME SUYU</b>						
1	Altınyayla	Başyayla Köyüne İshale Hattı Değişimi				
2	Altınyayla	Su Sayacı				
3	Altınyayla					
4	Altınyayla					
<b>TOPLAM</b>						
<b>KANALİZASYON</b>						
1	Altınyayla	Muhtelif Köy				
<b>TOPLAM</b>						
<b>SU VE KANAL HİZMETLERİ GENEL TOPLAM</b>						
<b>TARIMSAL SULAMA HİZMETLERİ</b>						
1	Altınyayla					
2	Altınyayla					
<b>TOPLAM</b>						
<b>GENEL TOPLAM</b>						






S. NO	İLÇESİ	PROJENİN ADI	Programa Alınan	km/Ad	TOPLAM
<b>ONARIM - STABİLİZE</b>					
1	Divriği	Kekliktepe Köyü		5km	
2		Gökçeharman Köyü Keklikpınar Mezrası		2.5km	
3		Ürük Köyü		1km	
4		Güneş Köyü Garipmusa Mezrası		5km	
5		Dışbudak Köyü Yol Değişimi		3km	
6		Çobandurağı Köyü Zeynikler Mezrası		2km	
7		Çiğdemli Köyü Dazlak Mezrası Arası		4km	
8		Karakale Köyü Göynüören Mezrası ve Üzümlük Mezrası		2km - 2.5km	
9		Eskibeyli Köyü Güdçe Mezrası		5km	
10		Mursal Köyü Mikciller Mezrası		4km	
11		Çayözü Köyü Kozluca Mezrası		1km	
<b>TOPLAM</b>				<b>34,5km</b>	
<b>ASFALT İYİLESTİRME</b>					
1	Divriği	Gökçebel Köyü			
2		Diktaş-Ovacık Köyü			
3		Kayaburun Köyü			
4		Güneyevler Köyü ve Ahı Köyü Mezrası			
5		Soğulcak Köyü			
<b>TOPLAM</b>					
<b>ASEALT SAHİ KAPLAMA</b>					
1	Divriği	Dumluca,Karaağaçlı ve Bahçeli Köyleri Grup Yolu		2500m	
2		Çamurlu-Sırcalı Köyleri		2500m	
3		Arıkbaşı Köyü		700m	
<b>TOPLAM</b>				<b>5700m</b>	
<b>PARKE</b>					
1	Divriği	Ovacık Köyü		4000m	
2		Gedikbaşı Köyü		2000m	
3		Keçikaya Köyü		3000m	
4		Çakmaktüzü Köyü		5000m	
<b>TOPLAM</b>				<b>15000m</b>	
<b>MENFEZ</b>					
1	Divriği	Karakuzulu Köyü			
2		Çayözü Köyü-Çimen Mezrası			
3		Başören Köyü			
4		Ödcek Köyü			
<b>TOPLAM</b>					
<b>YOL VE ULAŞIM GENEL TOPLAM</b>					
<b>İÇMESUYU</b>					
1	Divriği	Güneşköyü Garipmusa Mezrası (10 Tonluk Depo) Malz.			
2		Çayözü Köyü Kozluca Mezrası (10 Tonluk Depo. Malzeme)			
3		Kaledibi Köyü Ballica Mezrası (10 tonluk depo.Malzeme)			
4		Muhtelif Su Sayacı			
<b>TOPLAM</b>					
<b>KANALİZASYON</b>					
1	Divriği	Cobandurağı-Çaltı Mezrası			
2		Yerliçay Köyü			
3		Özbağı Köyü			
4		Kesme Köyü Foseptik Yenileme			
5		Eğrisuyu Köyü Foseptik Yenileme			
<b>TOPLAM</b>					
<b>SUJKANAL HİZMETLERİ</b>					
<b>TARIMSAL SÜLAMA</b>					
1	Divriği	Beyköyü Sulama (D.E.)			
2		Akmeşe Köyü Sulama			
3		Çakmaktüzü Köyü (D.E.)			
4		Bayırılı Köyü Sulama Havuzu			
5		Bayırılı Köyü Ağaçadan Mezrası			
6		Yeşilvayla Köyü Sulama (D.E.)			
7					
<b>TOPLAM</b>					
<b>Genel Toplam</b>					

İLÇESİ  
BÜTÇESİ  
YIL

DOĞANŞAR  
Özel İdare  
2020

S. NO	İLÇESİ	PROJENİN ADI	KONUSU	Km./Ad.	BİRİM PROJE TUTARI	TOPLAM
<b>YOL VE ULAŞIM HİZMETLERİ</b>						
<b>ONARIM - STABİLİZE</b>						
1	DOĞANŞAR	Beşagaç Köyü -Yukarıbeşagaç Köyü				
2	DOĞANŞAR	Kozlu-Hamam Mezrası Arası				
3	DOĞANŞAR	Çalıcı Grup Yolu				
4	DOĞANŞAR	Boyalı Köyü-Boyalı Köyü Köprü Arası				
<b>TOPLAM</b>						
<b>I. KAT ASFALT</b>						
1	DOĞANŞAR					
2	DOĞANŞAR					
3	DOĞANŞAR					
4	DOĞANŞAR					
<b>TOPLAM</b>						
<b>II.KAT İYİLEŞTİRME</b>						
1	DOĞANŞAR	Okçulu-Alan Köyü				
2	DOĞANŞAR	Avcıçayı-Yeşilçukur-Boyalı Köyü				
<b>TOPLAM</b>						
<b>SANAT YAPISI</b>						
1	DOĞANŞAR	Göçü Köy Menfez				
2	DOĞANŞAR	Karkın Köyü Menfez				
4	DOĞANŞAR	Karkın Köyü Köprü Tadilatı				
<b>TOPLAM</b>						
<b>KİLİT PARKE</b>						
1	DOĞANŞAR	Çatpınar-Arsantaş-Karkın				
2	DOĞANŞAR	Beşagaç-Eskiköy-Sarısuat				
<b>TOPLAM</b>						
<b>YOL VE ULAŞIM HİZMETLERİ GENEL TOPLAM</b>						
<b>İÇME SUYU</b>						
1	DOĞANŞAR	Sarısuat Köyü				
2	DOĞANŞAR	Sömüler Köyü-Malzeme				
<b>TOPLAM</b>						
<b>KANALİZASYON</b>						
	DOĞANŞAR					
<b>TOPLAM</b>						
<b>SUKANAL HİZMETLERİ</b>						
<b>TARIMSAL SULAMA HİZMETLERİ</b>						
1	DOĞANŞAR	Karkın Köyü Sulama (Tamamlama)				
2	DOĞANŞAR	Çalıcı Köyü Sulama				
3	DOĞANŞAR					
<b>TOPLAM</b>						
<b>GENEL TOPLAM</b>						





İLÇESİ : GEMEREK  
BÜTÇESİ : ÖZEL İDARE  
YIL : 2020

**YOL VE ULAŞIM HİZMETLERİ**

**ONARIM-STABİLİZE**

S.NO	İLÇESİ	PROJENİN ADI	KONUSU	KM	BİRİM PROJE	TOPLAM
1	GEMEREK	Akcaşar Köyü		1km		
2		Karaerkek-Durgunsu Köyü arası		1km		
3		Çiçekoğlu-Seydinali Köy Arası		1km		
4		Köseli-Kabaktepe		2km		
5		Hacıyusuf-Kocaoğlu		4km		
6		Ekizce-Karacalar		2km		
7		Sıyırnalı-Sarıçiçek		3km		
8		Örenyurt-Hüyük Arası		3km		
			<b>TOPLAM</b>	17km		

**I.KAT ASFALT**

S.NO	İLÇESİ	PROJENİN ADI	KONUSU	KM	BİRİM PROJE TUTARI	TOPLAM
1	GEMEREK	Karaerkek-Durgunsu Köyü arası		7km		
			<b>TOPLAM</b>	7km		

**II.KAT ASFALT İYİLEŞTİRME (yama)**

S.NO	İLÇESİ	PROJENİN ADI	KONUSU	KM	BİRİM PROJE TUTARI	TOPLAM
1	GEMEREK	Karagöl-Osmanuşağı-Köseli				
2	GEMEREK	Eğerci-Akcaşar Arası				
3	GEMEREK	Talazoğlu-Öziçi-Sıyırnalı				
4	GEMEREK	Seydinali-Yeniköy				
			<b>TOPLAM</b>			

**SANAT YAPISI**

S.NO	İLÇESİ	PROJENİN ADI	KONUSU	ADET	BİRİM PROJİ	TOPLAM
1	GEMEREK	Küçüktuzhisar				
2	GEMEREK	Ekizce Köyü				
			<b>TOPLAM</b>			

**KİLİT PARKE**

S.NO	İLÇESİ	PROJENİN ADI	KONUSU	ADET	BİRİM PROJİ	TOPLAM
1	GEMEREK	Eğerci		4000m2		
2	GEMEREK	Yeniköy		2000m2		
3	GEMEREK	Dendil		2000m2		
4	GEMEREK	Eskiçubuk		2000m2		
5	GEMEREK	Çat		2000m2		
6	GEMEREK	Eskiyurt (Yedek)				
			<b>TOPLAM</b>	12000m2		

**Yol Ulaşım Genel Toplam**

**İÇMESUYU**

S.NO	İLÇESİ	PROJENİN ADI	KONUSU	ADET	BİRİM PROJİ	TOPLAM
------	--------	--------------	--------	------	-------------	--------



1	GEMEREK	Karaağıl-Hacıosmanlar Mevkii Depo Hat (Malzeme)				
2	GEMEREK	Burhan Depo Hat (Malzeme)				
3	GEMEREK	Eşikli (Depo) (Malzeme)				
			TOPLAM			
<b>KANALİZASYON</b>						
S.NO	İLÇESİ	PROJENİN ADI	KONUSU	ADET	BİRİM PROJİ	TOPLAM
1	GEMEREK	Yeşilöz				
2	GEMEREK	Küçüktuzhisar (Yedek)				
			TOPLAM			
<b>Su Kanal Hizmetleri</b>						
<b>TARIMSAL SULAMA HİZMETLERİ</b>						
S.NO	İLÇESİ	PROJENİN ADI	KONUSU	ADET	BİRİM PROJİ	TOPLAM
1	GEMEREK	Cesurlar-Sarıkaya				
2	GEMEREK	Talazoğlu				
3	GEMEREK	Yeniköy (Tamamlama)				
			TOPLAM			
			<b>GENEL TOPLAM</b>			

Handwritten signatures in blue ink, including several illegible signatures and a circular stamp on the right side.

İLÇESİ :GÖLOVA  
BÜTÇESİ :Özel Idare  
YIL :2020


S. NO	İLÇESİ	PROJENİN ADI	KONUSU	Km./Ad.	BİRİM PROJE TUTARI	TOPLAM
<b>YOL VE ULAŞIM HİZMETLERİ</b>						
<b>ONARIM - STABİLİZE</b>						
1		Gözlüce-Ödemiş Mezrası				
2		Karayakup-Yeniköy Arası				
3		Dikköy Mezrası				
4						
<b>TOPLAM</b>						
<b>I. KAT ASFALT</b>						
1		Canköy-Çevrecik (Temel Altı Hazır)				
<b>TOPLAM</b>						
<b>II.KAT İYİLEŞTİRME</b>						
1		Çakırşeyh-Canköy Grup Köy Yolu				
2		Yukarıtepecik-Sarıyosun-İlyas Grup Köy Yolu				
3						
<b>TOPLAM</b>						
<b>SANAT YAPISI</b>						
1		Karayakup Köyü				
2						
<b>TOPLAM</b>						
<b>KİLİT PARKE</b>						
1						
2						
<b>TOPLAM</b>						
<b>YOL VE ULAŞIM HİZMETLERİ GENEL TOPLAM</b>						
<b>İÇME SUYU</b>						
1		Karayakup Köyü Ek İçmesuyu				
2		Demirkonak Köyü Depo (30 Tonluk )				
3		Aslanca Köyü Ek İçmesuyu				
4		Yuvacık-Dulluca Mezrası Depo				
5		Aydoğdu,Kayaoğlu Mezrası-Sondaj				
6		Yaylaçayı Köyü				
<b>TOPLAM</b>						
<b>KANALİZASYON</b>						
1		İlyas Köy Boru Alımı (Tamamlama)				
<b>TOPLAM</b>						
<b>SU KANALİZASYON HİZMETLERİ GENEL TOPLAM</b>						
<b>TARIMSAL SULAMA HİZMETLERİ</b>						
1		Günalan (Havuz Yapımı)				
2		İlyasköy (Havuz Yapımı)				
3		Canköy (Havuz Yapımı)				
4		Çakırşeyh Köyü (Havuz Tadilatı)				
<b>TOPLAM</b>						
<b>GENEL TOPLAM</b>						





İLÇESİ Gürün  
BÜTÇESİ Özel İdare  
YILI 2020

S. NO	İLÇESİ	PROJENİN ADI	KONUSU	Km./Ad.	BİRİM PROJE TUTARI	TOPLAM
<b>YOL VE ULAŞIM HİZMETLERİ</b>						
<b>ONARIM - STABILİZE</b>						
1	Gürün	Çiçekyurt köyü		6km		
2	Gürün	Tepecik köyü-Ulupınar mezrası		6km		
3	Gürün	Tepecik Köyü-Kovalıpınar Mezrası		4km		
4	Gürün	Güllübucak köyü Sarıören Mezrası		2km		
5	Gürün	Camiliyurt Köyü		3km		
6	Gürün	Yaylacık köyü-Kaşköy Arası		2km		
<b>TOPLAM</b>				<b>23km</b>		
<b>I. KAT ASFALT</b>						
1	Gürün	Koyunlu-Yenibektaşlı Grup Yolu		3km		
2	Gürün	Yeşildere köyü		3km		
<b>TOPLAM</b>						
<b>II.KAT İYİLEŞTİRME</b>						
1	Gürün	Muhtelif köy yolları				
<b>TOPLAM</b>						
<b>KÖPRÜ</b>						
1	Gürün					
<b>TOPLAM</b>						
<b>SANAT YAPISI</b>						
1	Gürün	Kavak Köyü Menfez ve Kanal				
2	Gürün	Ağaçlı Alğun Mezrası				
<b>TOPLAM</b>						
<b>KİLİT PARKE</b>						
1	Gürün					
<b>TOPLAM</b>						
<b>YOL ULAŞIM HİZMETLERİ GENEL TOPLAM</b>						
<b>İÇME SUYU</b>						
1	Gürün	Sarıca Köyü				
2	Gürün	Eskibektaşlı Köyü				
		Çamlıca				
<b>TOPLAM</b>						
<b>KANALİZASYONI</b>						
1	Gürün	Osmandede				
2	Gürün	Akdere Köyü (Yedek)				
3	Gürün	Dereçayır Köyü (Yedek)				
<b>TOPLAM</b>						
<b>SU KANAL HİZMETLERİ GENEL TOPLAM</b>						
<b>TARIMSAL SULAMA HİZMETLERİ</b>						
1	Gürün	Karadoruk Köyü Aşağı Çatkaya Mezrası				
2	Gürün	Bahçeçi Köyü				
<b>TOPLAM</b>						
<b>GENEL TOPLAM</b>						



İlçe: Hafik  
Bütçesi: Özel İdare  
Yıl: 2020

2020 YILI YATIRIM PROGRAMI TEKLİFİ						
S.NO	PROJENİN ADI	KONUSU	Km./Ad.	BİRİM PROJE TUTARI	YAKLAŞIK MALİYET	
<b>YOL VE ULAŞIM HİZMETLERİ</b>						
<b>ONARIM - STABİLİZE</b>						
1	Acıpınar-Tavşanlı		6km			
2	Aktas Grupyolu - Evcı Arası		3km			
3	Çakmak-Esenli Arası		6km			
4	Gedik Çayırı- Terekli Arası		1,5 km			
5	Pirhüseynin Köyü Stabilizesi		3km			
6	Derince -İnandık-İnköy Arası		6km			
7	Derince -Süleymaniye Arası		11km			
8	Kızılören-Divriği Yolu Arası		1km			
9	Kızılören-Esentepe Arası		6km			
10	Kurugöl-Çimen-Yenice-Hıdıruşağı Mezrası Arası		5km			
11	Öreyil-Bayıraltı		3,5km			
TOPLAM			52km			
<b>I. KAT ASFALT</b>						
1	Bayramtepe-Beykonak		3km			
2	Kabalı-Değirmenboğazı (Kırmataş)		5km			
TOPLAM			3km			
<b>II.KAT İYİLEŞTİRME</b>						
1	Muhtelif Köyler					
TOPLAM						
<b>SANAT YAPISI</b>						
1	Akkaya-Oymadere Kavşağı Menfez					
2	Düğer Köyü-Uzamış Mezrası Menfez					
	Düzyayla Köyiçi Menfez					
TOPLAM						
<b>KÜLT PARKE (m2)</b>						
1	Çınarlı					
2	Çimen -Yenice					
3	Durulmuş					
4	Düzyayla					
5	Emre					
6	Esenli					
7	Gökçin					
8	İnköy					
9	Kabalı					
10	Koşutdere					
11	Kurugöl					
12	Üzevir					
13	Mansurlu					
14	Olukbası					
15	Öreyil					
TOPLAM						
<b>YOL VE ULAŞIM HİZMETLERİ GENEL TOPLAM</b>						
<b>İÇME SUYU</b>						
1	Topçuyeniköy Hat Değişimi					
TOPLAM						
<b>KANALİZASYON</b>						
1	Sofular					
2	Şahin					
3	Yanlızağıl					
4	Benlikaya					
TOPLAM						
<b>SU KANAL HİZMETLERİ GENEL TOPLAM</b>						
<b>TARIMSAL SULAMA HİZMETLERİ</b>						
1	Bakımlı					
2	Yakaboyu					
3	Sofular					
TOPLAM						
<b>TALEP EDİLEN TOPLAM ÖDENEK</b>						


Handwritten signatures and stamps at the bottom of the page.



İLÇESİ  
BÜTÇESİ  
YILI

: İMRANLI  
: Özel İdare  
: 2020

S. NO	İLÇESİ	PROJENİN ADI	KONUSU	Km.Ad.	BİRİM PROJE	TOPLAM
<b>YOL VE ULAŞIM HİZMETLERİ</b>						
<b>STABİLİZE</b>						
1	İMRANLI	Maden Köyü Keskin Mezrası		5km		
2		Alacahacı Köyü-Yünören Köyü		4km		
3		Söğütü Köyü-Gelenli Mezrası		5km		
4		Koyunkaya Köyü-Gülmustafa Mezrası		5km		
5		Kasaplar Köyü		2km		
6		Bulgurluk-Alanyurt		5km		
7		Dereköy		4km		
<b>TOPLAM</b>				<b>30km</b>		
<b>KIRMATAŞTAN TEMEL / ALT TEMEL</b>						
1	İMRANLI					
<b>TOPLAM</b>						
<b>I. KAT ASFALT</b>						
1	İMRANLI	Karapınar-Çay Köyleri Arası		2km		
2		Dağyurdu Köyü		1,5km		
3		Darıseki Köyü		1km		
4		Boğazören Köyü		1km		
<b>TOPLAM</b>				<b>5,5km</b>		
<b>II.KAT İYİLEŞİRME</b>						
1	İMRANLI	Uyanık Köyü				
2		Karaboğaz Köyü-Maden Köyü Grup yolu				
3		Refik köyü				
4		Cedid Köyü-Kapıkaya Köyü Arası				
5		Eskikeşlik Köyü				
6		Delice Köyü-Yukarıculha Arası				
7		Çukuryurt Köyü				
8		Piredere Köyü				
9		Bahadun köyü				
10		Demirtaş Köyü				
<b>TOPLAM</b>						
<b>SANAT YAPISI</b>						
1	İMRANLI	Delice Köyü				
2		Bahtiyar Köyü				
3		Sinek Köyü				
4		Kapıkaya Köyü				
5		Avşar köyü				
<b>TOPLAM</b>						
<b>KİLİTLİ PARKE</b>						
1	İMRANLI		KİLİT PARKE			
<b>TOPLAM</b>						
<b>YOL VE ULAŞIM HİZMETLERİ GENEL TOPLAM</b>						
<b>İÇME SUYU</b>						
1	İMRANLI	Altıncaköyü				
2		Koruköyü-Çatma Mezrası				
<b>TOPLAM</b>						
<b>KANALİZASYON</b>						
1	İMRANLI	Karaboğaz Köyü Arıtma Yenileme				
2		Doğançal Köyü				
3		Tuzözü Köyü				
4		Karataş Köyü				
5		Taşdelen Köyü				
<b>TOPLAM</b>						
<b>SU KANAL HİZMETLERİ GENEL HİZMETLER</b>						
<b>TARIMSAL SULAMA</b>						
1	İMRANLI	Taşlıca Köyü				
2		Uyanık Köyü				
<b>TOPLAM</b>						
<b>GENEL TOPLAM</b>						



S.NO	PROJENİN ADI	KONUSU	Km./Ad.	BİRİM PROJE TUTARI	TOPLAM
<b>YOL VE ULAŞIM HİZMETLERİ</b>					
<b>ONARIM - STABİLİZE</b>					
1	Yellice-Divriği Asfalt Bağlantısı		2km		
2	Kapçıl-Kavakmescit		2,5km		
3	Kapçıl-Taşlık Yolu		2,5km		
4	Gemelikatran-Külekli		4,5km		
5	Kuruayşe-Sivas Karayolu		2km		
6	Hamal-Tersakan-Gürün Yolu		1,5km		
7	Yeşilvadi-Etyemez		1km		
8	Çipil-Çiftlikören Köyü		8km		
9	Akdere-Çayırova		4km		
10	Akçamağara-Dışlık		6km		
<b>TOPLAM</b>			<b>34km</b>		
<b>I. KAT ASFALT</b>					
1	Sarıkadı-Maksutlu (Sathi Kaplama)		4km		
2	Bahçeliyurt (Sathi Kaplama)		1,7km		
3	Kuşkavası-Kargakalesi (Sathi Kaplama)		5,6km		
4	Killik Köyü (Şıhlar Mezrası) (Sathi Kaplama)		0,7km		
5	Çayırova köyü(Doymuş Mezrası) (Sathi Kaplama)		2km		
6	İğdeli Köyü (Sathi Kaplama)		0,5km		
7	Alacahan-Bektaş Arası (Sathi Kaplama)		1km		
8	Yeşildere-Çatalağıl (Yedek)		6,8km		
<b>TOPLAM</b>			<b>15,5km</b>		
<b>II.KAT İYİLEŞTİRME</b>					
1	Kuşkavası-Aşağıhüvük				
2	Gürün-Avşarören				
3	Yeşildere-Sarıpınar				
4	AlacahanYeniköy-Karacaören				
5	Yesilkale				
<b>TOPLAM</b>					
<b>SANAT YAPISI</b>					
1	Kırkpınar				
2	Dağönü-Kürkçü				
3	Yeşilvadi				
<b>TOPLAM</b>					
<b>KİLİT/PARKE</b>					
1	Yarhisar		1000m2		
2	AlacahanYeniköy		1000m2		
3	Topardıç		1000m2		
4	Yeşilvadi		1000m2		
5	Etyemez		1000m2		
6	Sarıpınar		1000m2		
<b>TOPLAM</b>					
<b>YOL VE ULAŞIM HİZMETLERİ GENEL TOPLAM</b>					
<b>İÇME SUYU</b>					
1	Sarıkadı				
2	Bahçeliyurt				
3	Kuşkavası Köyü Kargakalesi Mezrası				
4	Killik Köyü				
5	Çayırova Köyü Doymuş Mezrası				
6	İğdeli Köyü				
7	Alacahan-Bektaş				
<b>TOPLAM</b>					
<b>KANALİZASYON</b>					
1	Turnalı				
2	Sultanpınar-Bayındır Mezrası				
3	Böğaz				
4	Külekli				
5	Kılıçdere				
6	Çayırova Köyü				
7	Taşlı Köyü Harmandalı Mezrası				
<b>TOPLAM</b>					
<b>SU KANALİZASYON HİZMETLERİ GENEL TOPLAM</b>					
<b>TARIMSAL SULAMA HİZMETLERİ</b>					
1	Bektaş				
2	Çağlıcaören				
3	Oğlaklı				
4	Irmaç				
<b>TOPLAM</b>					
<b>TALEP EDİLEN TOPLAM ÖDENEK:</b>					

*(Handwritten signatures and stamps at the bottom of the page)*




S. N	İLÇESİ	PROJENİN ADI	KONUSU	Km/ Ad.	BİRİM PROJE TUTARI	TOPLAM
<b>ONARIM - STABİLİZE</b>						
1	KOYULHISAR	Ortaseki-Bozkuş		3km		
2		İskender Şeyh Grup Yolu		10km		
3		Sütlüce-Yağcılar-Yalnıztepe Grup Yolu		5km		
4		Çandır		5km		
5		Balıca-Doluca		2km		
6		Kılıçpınar		2km		
7		Suçatı-Güneşgeçen		5km		
8		Gümüşlü-Yenimahalle		3km		
9		Kayaören-Cevizli		4km		
10		Kovacık köyü		1,5km		
<b>TOPLAM</b>				<b>40,5km</b>		
<b>I. KAT ASFALT</b>						
1	KOYULHISAR	Yenice Suçatı Grup Yolu (Alt Temel Hazır)		6km		
2		Kadife -Tarlabaşı (Alt Temel Hazır)		3km		
3						
<b>TOPLAM</b>						
<b>II. KAT ASFALT</b>						
1	KOYULHISAR	Muhtelif köyolları				
<b>TOPLAM</b>						
<b>SANAT YAPISI</b>						
1	KOYULHISAR	Gökdere Sosyal Tesis Duvarı				
2						
<b>TOPLAM</b>						
<b>KİLİT PARKE</b>						
1	KOYULHISAR	Kadife Köyü		5000m		
2		Güzelyurt		3500m		
3		Gölcük Köyü		500m		
4		Çandır Köyü		2000m		
5		Balıca köyü		5000m		
6		Bahçeköyü		4000m		
7		Yeniaslan		2000m		
<b>TOPLAM</b>				<b>22000m</b>		
<b>YOL VE ULAŞIM HİZMETLERİ GENEL TOPLAM</b>						
<b>İÇME SUYU</b>						
1	KOYULHISAR	Kavacık Köyü		7000m		
2		Kurşunlu Hat Değişimi				
<b>TOPLAM</b>						
<b>KANALİZASYON</b>						
1	KOYULHISAR	Kızılelma				
2		Taşpınar				
3		Kadife				
4		Çandır-Torunlar				
5		Balıca-Deretarla				
6		Balıca-Yanıkçağı				
<b>TOPLAM</b>						
<b>SU KANAL HİZ.GENEL TOPLAM</b>						
<b>TARIMSAL SULAMA HİZMETLERİ</b>						
1	KOYULHISAR	Akseki-Akpınar Ortamahalle Sulama Devamı				
2		Yalnıztepe-Yemişli-Kartallı				
3		Ortakent-Yetimler Sulama				
<b>TOPLAM</b>						
<b>GENEL TOPLAM</b>						

[Handwritten signatures and stamps]

İLÇESİ  
BÜTÇESİ  
YILI


: SUŞEHİRİ  
: Özel İdare  
:2020

S.NO	İLÇESİ	PROJENİN ADI	KONUSU	Km/Ad.	BİRİM PROJE TUTARI	TOPLAM
<b>YOL VE ULAŞIM HİZMETLERİ</b>						
<b>ONARIM - STABİLİZE</b>						
1	Suşehri	Gökçeken-Tatar Grup Yolu		6km		
2	Suşehri	Tahlak -Peçene-Ağıl		3km		
3	Suşehri	Kiziryurdu				
<b>TOPLAM</b>						
<b>KIRMA TAŞ ALT TEMEL</b>						
1	Suşehri					
<b>TOPLAM</b>						
<b>I. KAT ASFALT</b>						
1	Suşehri	Güngören (Kırmataşı Serilmiş Temeli Hazır)		3,5km		
2	Suşehri	Arpayazı		1,5km		
3	Suşehri	Yelkesen-Topuzoğlu (Kırmataşı Serilmiş Temeli Hazır)		3km		
4	Suşehri	Balkara-Bedilli Mezrası		1km		
<b>TOPLAM</b>						
<b>ILKAT İYİLEŞTİRME</b>						
1	Suşehri	Yaygınsöğüt				
2	Suşehri	Sağpazar				
3	Suşehri	Merkez Karaağaç (Tepeköy Mezrası)				
<b>TOPLAM</b>						
<b>KÖPRÜ</b>						
1	Suşehri					
<b>TOPLAM</b>						
<b>SANAT YAPISI</b>						
1	Suşehri	Karalar				
<b>TOPLAM</b>						
<b>KÜLTÜR PARKE</b>						
1	Suşehri	Parke (Muhtelif)				
<b>TOPLAM</b>						
<b>YOL VE ULAŞIM HİZMETLERİ GENEL TOPLAM</b>						
<b>İÇME SUYU</b>						
1	Suşehri	Taşbayır (2 adet Depo Onarım)				
2	Suşehri	Kozçukur-Sülüklü Depo				
3	Suşehri	Erence İçmesuyu Borusu		4000m2		
4	Suşehri	Sağpazar Yenihat				
5	Suşehri	Kale Yeni Depo				
6	Suşehri	Karacaören Depo				
7	Suşehri	Büyükgüzel (Su Arama)				
<b>TOPLAM</b>						
<b>KANALİZASYON</b>						
1	Suşehri	Gökçekaş-İlave				
2	Suşehri	Beydeğirmeni-İlave				
3	Suşehri	Selimler (Yedek)				
4	Suşehri	Akçaağıl (Yedek)				
<b>TOPLAM</b>						
<b>SU KANALİZASYON HİZMETLERİ GENEL TOPLAM</b>						
<b>TARIMSAL SULAMA HİZMETLERİ</b>						
1	Suşehri	Gökçekaş-Karşıyaka (Tamamlama Boru)				
2	Suşehri	Yeşilyayla-Boyalıca (Tamamlama Boru)				
3	Suşehri	Taşbayır (Tamamlama)				
<b>TOPLAM</b>						
<b>GENEL TOPLAM</b>						





S. NO	İLÇESİ	PROJENİN ADI	KONUSU	Km./Ad.	BİRİM PROJE TUTARI	TOPLAM MALİYET ₺
<b>YOL VE ULAŞIM HİZMETLERİ</b>						
<b>ONARIM - STABİLİZE</b>						
1	Şarkışla	Kazancık-Yaprıcak Bağlantı Yolu		10km		
2		Samankaya Köyü Karapınar-Köseveli-Bağlama Mezrası Bağlantı Yolu		6km		
3		Maksutlu-Harun Köy Yolu		3km		
4		Benlihasan-Akçasu Bağlantı Yolu		3km		
5		Kapaklıpınar-Pazarsu Bağlantı Yolu		3,5km		
6		Muhtelif Köyler		5km		
7		Emlekhüyük-Örenyurt		3km		
8		Sarıçiçek-Sıyrırmalı		3km		
TOPLAM				32,5km		
<b>KIRMA TAŞ - TEMEL / ALT TEMEL</b>						
1	Şarkışla	Otluk-Emlak		4km		
TOPLAM						
<b>KIRMATAŞ / I. KAT ASFALT</b>						
1	Şarkışla	Samankaya-Bayındır		3km		
2		Sarıteke-Canabdal		9km		
3		Sarıçiçek-Mengensofular		6km		
4		Döllük Köyü		1km		
TOPLAM				19km		
<b>II. KAT ASFALT</b>						
1	Şarkışla					
TOPLAM						
<b>II. KAT İYİLEŞTİRME</b>						
1	Şarkışla					
TOPLAM						
<b>İSANAT YAPISI</b>						
1	Şarkışla					
TOPLAM						
<b>KİLİTPARKE</b>						
1	Şarkışla					
TOPLAM						
<b>YOL VE ULAŞIM HİZMETLERİ GENEL TOPLAM</b>						
<b>İÇME SUYU</b>						
1	Şarkışla	Yunusören				
2	Şarkışla	Abdallı				
3	Şarkışla	Arıklar				
TOPLAM						
<b>KANALİZASYON</b>						
1	Şarkışla	Bozkurt				
2	Şarkışla	Gülören				
3	Şarkışla	İğecik				
4	Şarkışla	Temecik				
5	Şarkışla	Benlihasan				
6	Şarkışla	Emlakhüyük (Kısmi Tadilat)				
TOPLAM						
<b>SU KANAL HİZ. GENEL TOPLAM</b>						
<b>TARIMSAL SULAMA HİZMETLERİ</b>						
1	Şarkışla	Bağlararası				
2	Şarkışla	Emlak-Kaleköy				
TOPLAM						
<b>GENEL TOPLAM</b>						



İLÇESİ :ULAŞ  
BÜTÇESİ :Özel İdare  
YILI :2020


S. NO	İLÇESİ	PROJENİN ADI	KONUSU	Km./Ad.	BİRİM PROJE TUTARI	TOPLAM
<b>YOL VE ULAŞIM HİZMETLERİ</b>						
<b>ONARIM - STABİLİZE</b>						
1	ULAŞ	Karaşar-Bahtiyar Mezrası		6km		
2						
<b>TOPLAM</b>						
<b>I KAT ASFALT</b>						
1	ULAŞ	Şenyurt		400m		
2		Karacalar Köyü-Ören Mezrası		500m		
3		Güneşli Köyü		1600m		
4		Karagöl		700m		
5						
6						
<b>TOPLAM</b>						
				<b>3200m</b>		
<b>II.KAT İYİLEŞTİRME</b>						
1	ULAŞ	Muhtelif Köy				
2						
<b>TOPLAM</b>						
<b>SANAT YAPISI</b>						
1	ULAŞ	Kapukaya-Yeşildiyyar Mezrası				
<b>TOPLAM</b>						
<b>KİLİT, PARKE</b>						
1	ULAŞ					
2						
3						
4						
5						
6						
<b>TOPLAM</b>						
<b>YOL VE ULAŞIM HİZ.GENEL TOPLAM</b>						
<b>İÇME SUYU</b>						
1	ULAŞ	Muhtelif Köylere İçmesuyu Su Sayacı				
<b>TOPLAM</b>						
<b>KANALİZASYON</b>						
1	ULAŞ	Ovacık Köyü				
2		Başçayır Köyü-Halilağa Çiftliği				
3		Başçayır Köyü-Paşa Çiftliği				
<b>TOPLAM</b>						
<b>SU KANAL HİZ.GENEL TOPLAM</b>						
<b>TARIMSAL SULAMA HİZMETLERİ</b>						
1	ULAŞ	Karataş Köyü				
2	ULAŞ	Baharözü				
<b>TOPLAM</b>						
<b>GENEL TOPLAM</b>						





İLÇESİ : Yıldızeli  
BÜTÇESİ : Özel İdare  
YILI : 2020

S. NO	İLÇESİ	PROJENİN ADI	KM./AD/M2	BİRİM PROJE TUTARI	TOPLAM
<b>YOL VE ULAŞIM HİZMETLERİ</b>					
<b>ONARIM-STABİLİZE</b>					
1	Yıldızeli				
<b>TOPLAM</b>					
<b>I.KAT ASEALT</b>					
1	Yıldızeli	Kalın	6km		
2		Aslandoğmuş	3km		
3		Belcik Köyü	1.5km		
4		Yeniyapan	1km		
5		Yılanlıkaya Köyü	1km		
<b>TOPLAM 12,5km</b>					
<b>II.KAT İYİLEŞTİRME</b>					
1	Yıldızeli	Muhtelif	40km		
2					
<b>TOPLAM</b>					
<b>SANAT YAPISI</b>					
1	Yıldızeli	Tat Köyü			
2		Demirözü			
3		Aslandoğmuş			
4		Başköy			
5		Yağlıdere			
6		Töngel			
<b>TOPLAM</b>					
<b>KİLİT PARKE</b>					
1	Yıldızeli				
2					
<b>TOPLAM</b>					
<b>YOL VE ULAŞIM HİZMETLERİ GENEL TOPLAM</b>					
<b>İÇME SUYU</b>					
1	Yıldızeli	Kıldır			
2		Sandal			
<b>TOPLAM</b>					
<b>KANALİZASYON</b>					
1	Yıldızeli	Topulyurt			
2		Kapıköy			
3		Tayalan			
4		Mumcu			
5		Akpınar			
6		Sarıyar			
7		Kadıköyü			
<b>TOPLAM</b>					
<b>SU KANAL HİZ.GENEL TOPLAM</b>					
<b>TARIMSAL SULAMA HİZMETLERİ</b>					
1	Yıldızeli	Büyükakören			
2		Karalar			
3		Dikilitaş			
4		Direkli-Sarıkaya			
5		Akören-Gökkaya			
6		Şeyhalil			
<b>TOPLAM</b>					
<b>GENEL TOPLAM</b>					



İLÇESİ : ZAKA  
BÜTÇESİ : Özel İdare  
YILI : 2020

S.NO	İLÇESİ	PROJENİN ADI	KONUSU	Km./Ad.	BİRİM PROJETUTARI	TOPLAM
<b>YOL VE ULAŞIM HİZMETLERİ</b>						
<b>ONARIM - STABİLİZE</b>						
1	Zara	İlica Köyü				
2		Avşar -Harami Mezrası				
3		Akdede Köyü				
4		Yolören Köyü Karapınar Mezrası				
5		Kürünlü Köyü Alaçuk Mezrası				
6		Kısık Köyü				
7		Sancakkale Köyü				
8		Kaplan köyü-Karavatak ve Köprübaşı Mezrası				
9		Taşöze Köyü-Temolar Mezrası				
10		Beypınar -Muhtarallı Mezrası				
11		Sedilli-Tekelli Mezrası				
12		Karslılar Köyü Mezraları				
13		Cevimehan Camlıkale Mezrası				
14		Atkıran köyü				
<b>TOPLAM</b>						
<b>KIRMA TAŞ - TEMEL / ALT TEMEL</b>						
1	Zara	Safaklı Köyü				
2		Bedirören				
3		Deredam				
4		Kumçulu				
5		Zazalar				
6		Tödürge				
7		Pazarcık-Büyükkaya				
8		Kaplan-Dereköy Mezrası				
9		Çankırı-Sankar Grup Yolu				
10		Büyükgüneş				
<b>TOPLAM</b>						
<b>L/KAT ASEFALT</b>						
1						
<b>TOPLAM</b>						
<b>İL KAT İYİLEŞTİRME</b>						
1	Zara	Muhtelif Köyler				
<b>TOPLAM</b>						
<b>KÖPRÜ</b>						
1						
<b>TOPLAM</b>						
<b>SANAT YAPISI</b>						
1	Zara	Avşar Köy Grup Yolu				
2		Alışır-Cevimehan				
<b>TOPLAM</b>						
<b>KÜLTÜR PARKE</b>						
1						
<b>TOPLAM</b>						
<b>YOL VE ULAŞIM HİZMETLERİ GENEL TOPLAM</b>						
<b>İÇME SUYU</b>						
1	Zara	Kabaktepeler Köyü				
2		İğdir Köyü Horon Deresi				
3		Ağlık Çay köyü Beygelen Mezrası				
4		Yapak köyü Eksu Deposu				
5		Aşağı İmescit Köyü Ek Su Deposu + İç Sebeke				
6		Belentarla (Ek su)				
7		Darışık (Hat Değişimi)				
8		Beypınar Köyü Şenyurt Mezrası (Şebeke)				
9		İlice Köyü Keskinler Mahallesi (Şebeke)				
10		Yeşimli Köyü Gürlevik Mezrası (İçmesuyu Sebeke)				
11		Karslılar köyü (İçmesuyu Hat Değişimi)				
<b>TOPLAM</b>						
<b>KANALİZASYON</b>						
1	Zara	Serefiye Merkez				
2		Adamfaki				
3		Sarıyusufl				
4		Kavasbaşı				
5		Culhalı				
6		Kaylukaya				
<b>TOPLAM</b>						
<b>SU KANAL HİZ. GENEL TOPLAM</b>						
<b>TARIMSAL SULAMA HİZMETLERİ</b>						
1		Nasır				
2		Ahmethacı				
<b>TOPLAM</b>						
<b>GENEL TOPLAM</b>						

